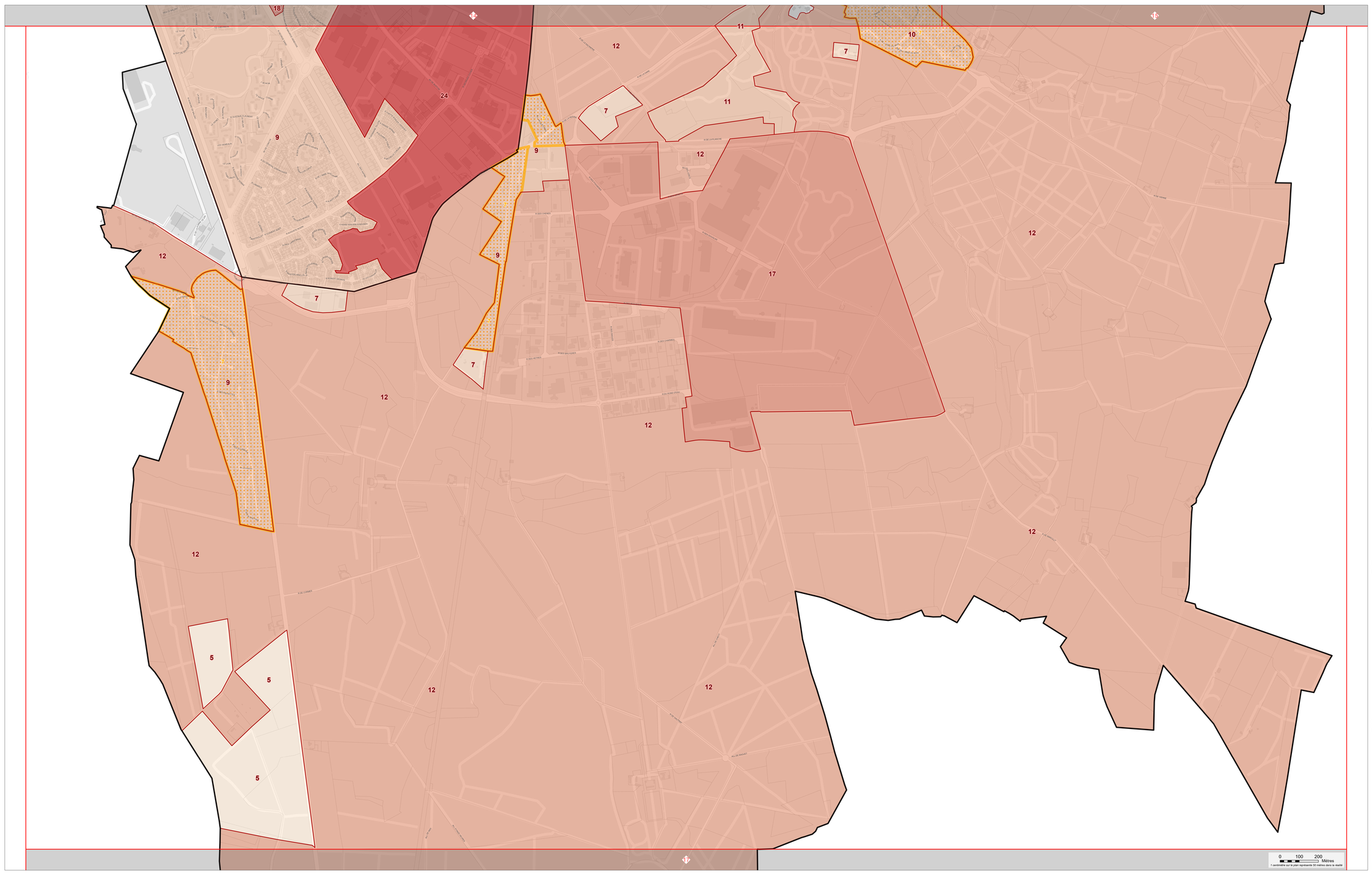

PLAN LOCAL D'URBANISME MÉTROPOLITAIN

ORLÉANS MÉTROPOLE

PLAN DES HAUTEURS AU 5000e
Planche n°16

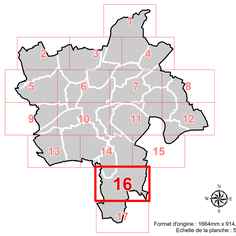

Format d'origine : 1664mm x 914,4mm
Echelle de la planche : 5000e

Produit par Orléans Métropole - Edité le 1/10/2023

ORLÉANS MÉTROPOLE PLU

- PLUM prescrit par délibération du conseil métropolitain du 11 juillet 2017
- PLUM approuvé par délibération du conseil métropolitain du 07 avril 2022
- PLUM mis à jour par arrêtés du 10 juillet 2022 et 19 janvier 2023
- PLUM modifié par délibération du conseil métropolitain du 22 juin 2023

LÉGENDE DE LA PLANCHE

Hauteur au faîtage

de 3 m à 5,5 m	de 6 m à 8,5 m	de 9 m à 11,5 m	de 12 m à 14,5 m	de 15 m à 17,5 m	de 18 m à 20,5 m	de 21 m à 23,5 m	24 m et +/-

Hauteur maximale au faîtage à respecter dont la valeur est fixée par l'étiquette

En l'absence de valeur, la hauteur maximale au faîtage des constructions n'est pas réglementée par le plan des hauteurs.

Exemple : **12** signifie que le bâti ne devra pas mesurer plus de 12 mètres à son point le plus haut.

Hauteur à l'égout

Hauteur maximale à l'égout à respecter dont la valeur est fixée par l'étiquette

En l'absence de valeur, la hauteur maximale à l'égout des constructions n'est pas réglementée par le plan dies hauteurs.

Exemple : 7 signifie que le bâti ne devra pas mesurer plus de 7 mètres à l'égout du toit.

EXTRAIT INDICATIF DU ZONAGE D'URBANISME EN COULEUR

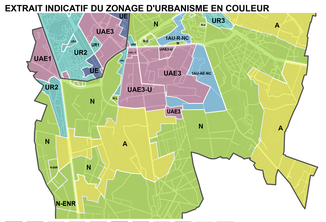

EXTRAIT INDICATIF DU PLAN DE PREVENTION DU RISQUE INONDATION

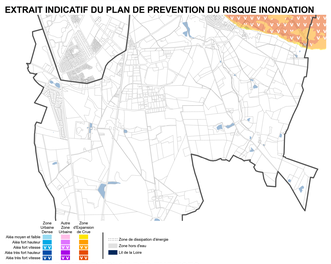

EXTRAIT INDICATIF DU PLAN DES EMPRISES

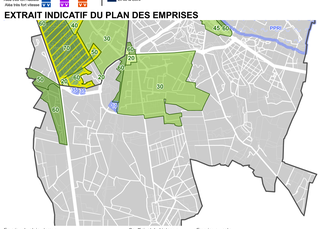

Emprise de pleine terre : de 0% (0,0%) | de 30% (30,0%) | de 60% (60,0%) | 65% et +

Coefficient de biotope

Emprise au sol : au titre du PLUM | fixée par PPRI