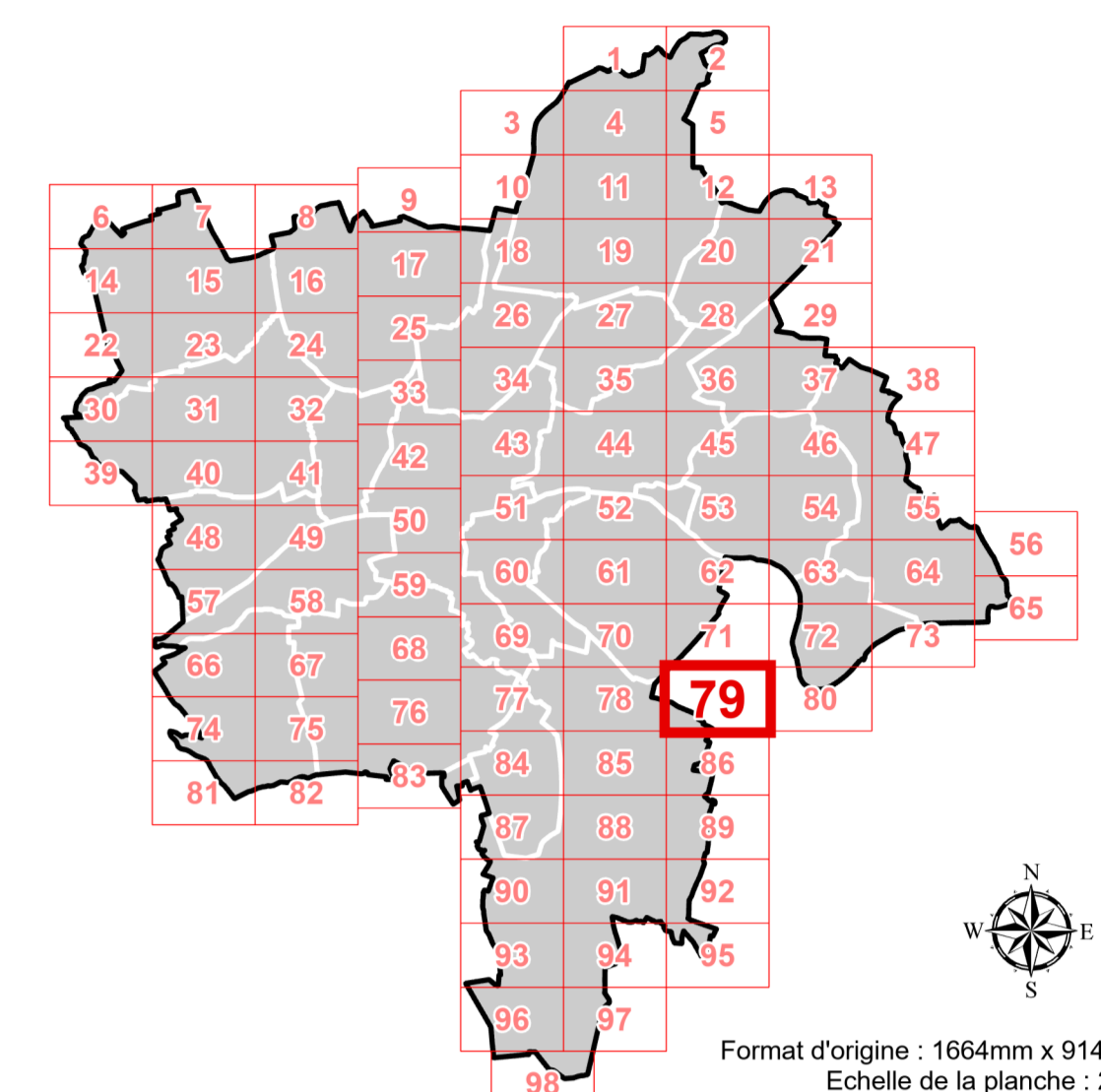


PLAN DE ZONAGE AU 2000e Planche n°79



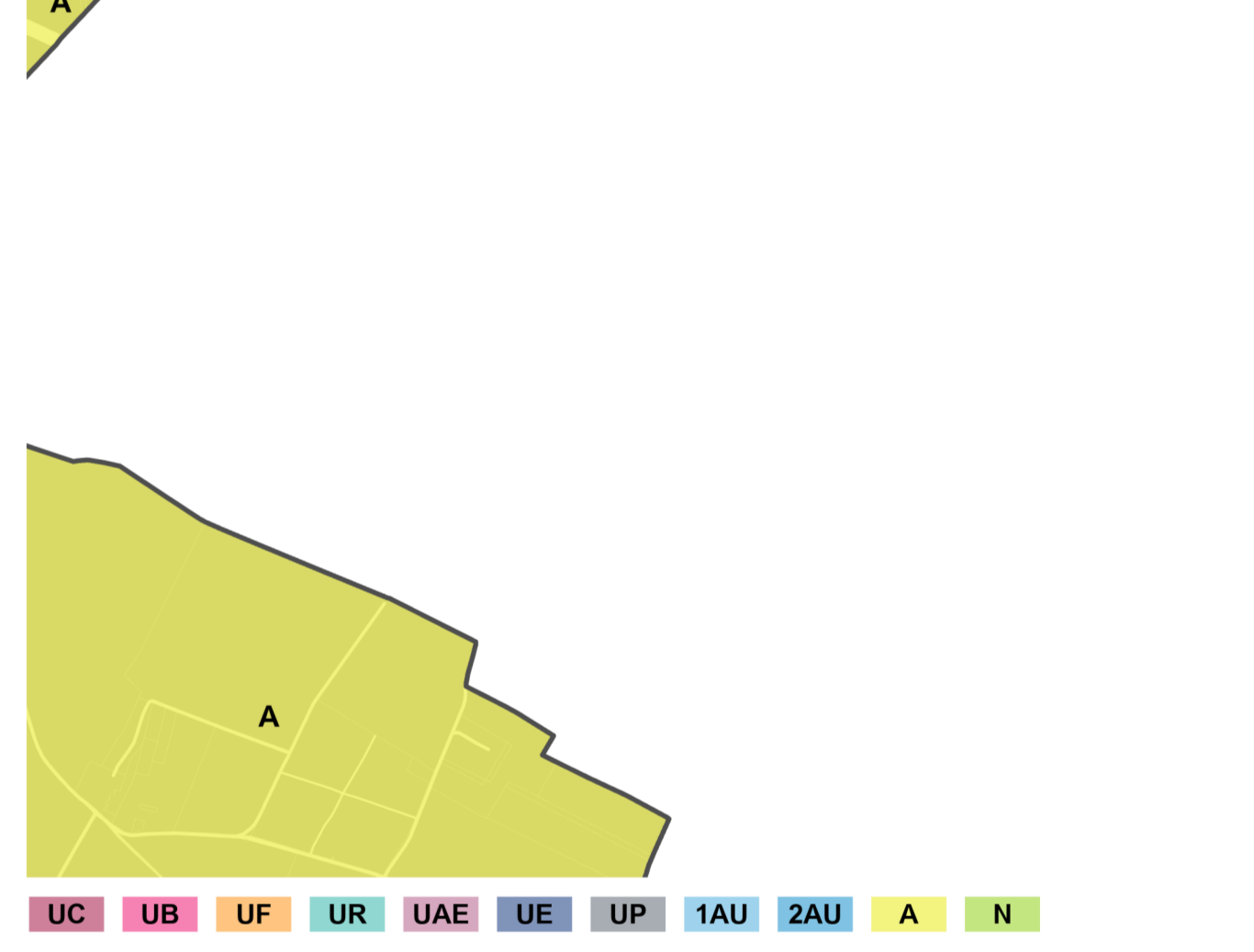
Format d'origine : 1664mm x 914,4mm Echelle de la planche : 2000e

PLUM prescrit par délibération du conseil métropolitain du 11 juillet 2017
PLUM approuvé par délibération du conseil métropolitain du 07 avril 2022
PLUM mis à jour par arrêté du 10 juillet 2022 et 19 janvier 2023
PLUM modifié par délibération du conseil métropolitain du 22 juin 2023

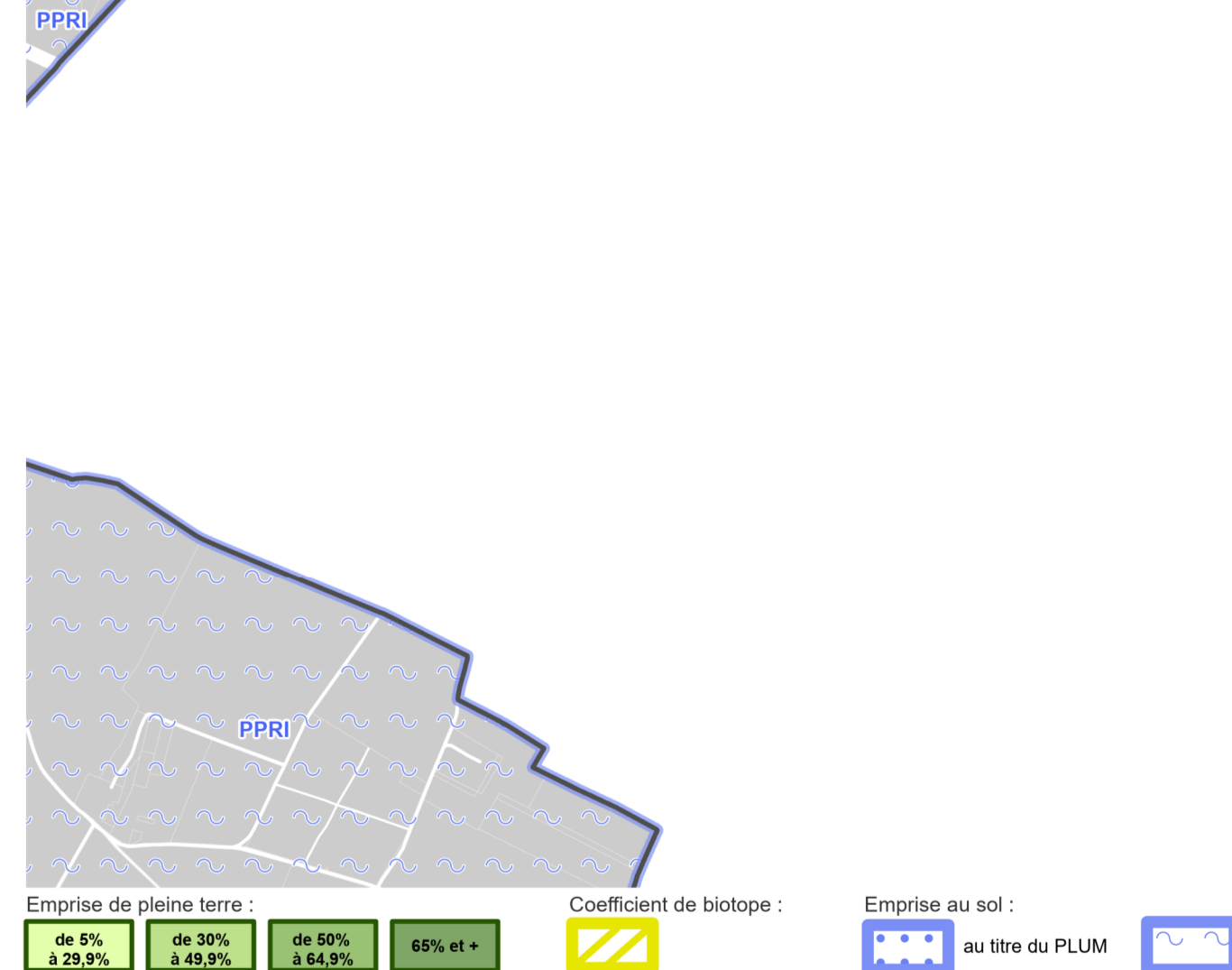
LÉGENDE DE LA PLANCHE

Table with 2 columns: Zonages d'urbanisme and Prescriptions d'urbanisme. Lists various urban planning codes and their corresponding symbols and colors.

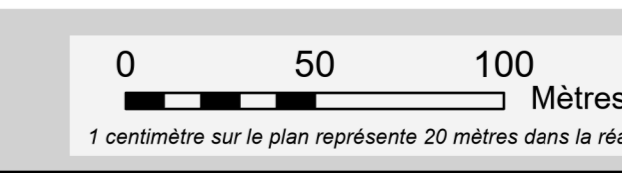
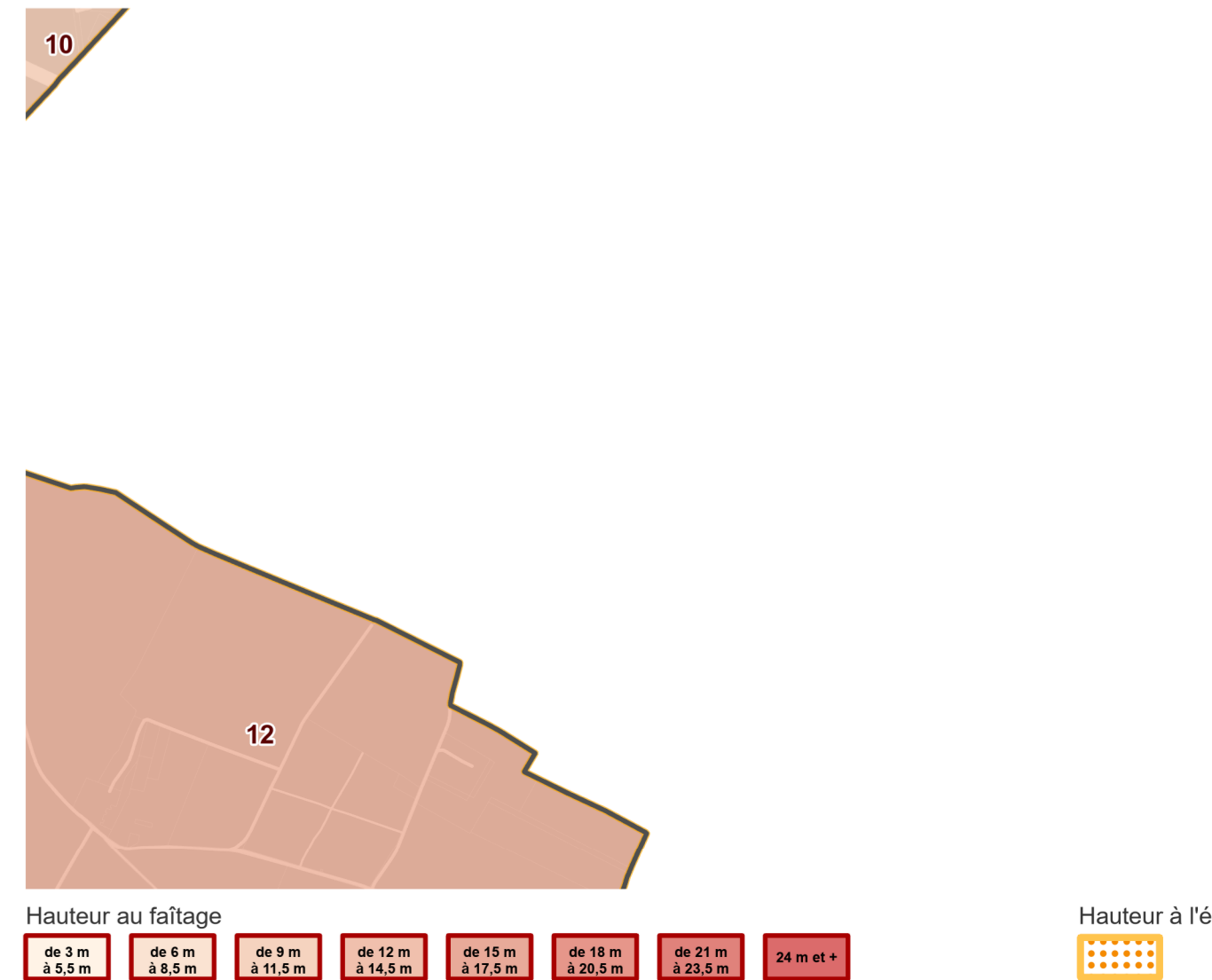
EXTRAIT INDICATIF DU ZONAGE D'URBANISME EN COULEUR



EXTRAIT INDICATIF DU PLAN DES EMPRISES



EXTRAIT INDICATIF DU PLAN DES HAUTEURS



Projet par Orléans Métropole - Juin 2020/2023