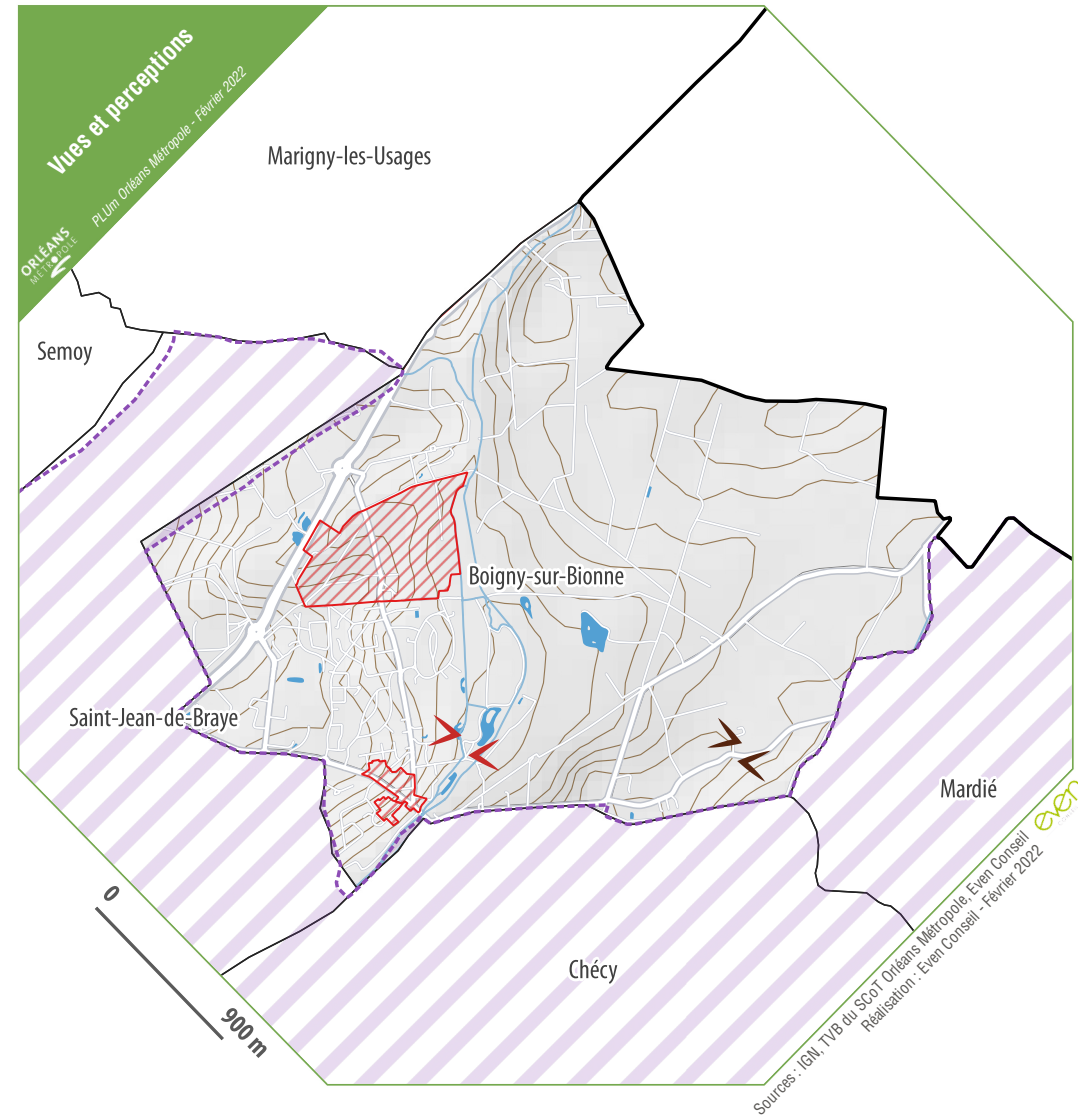
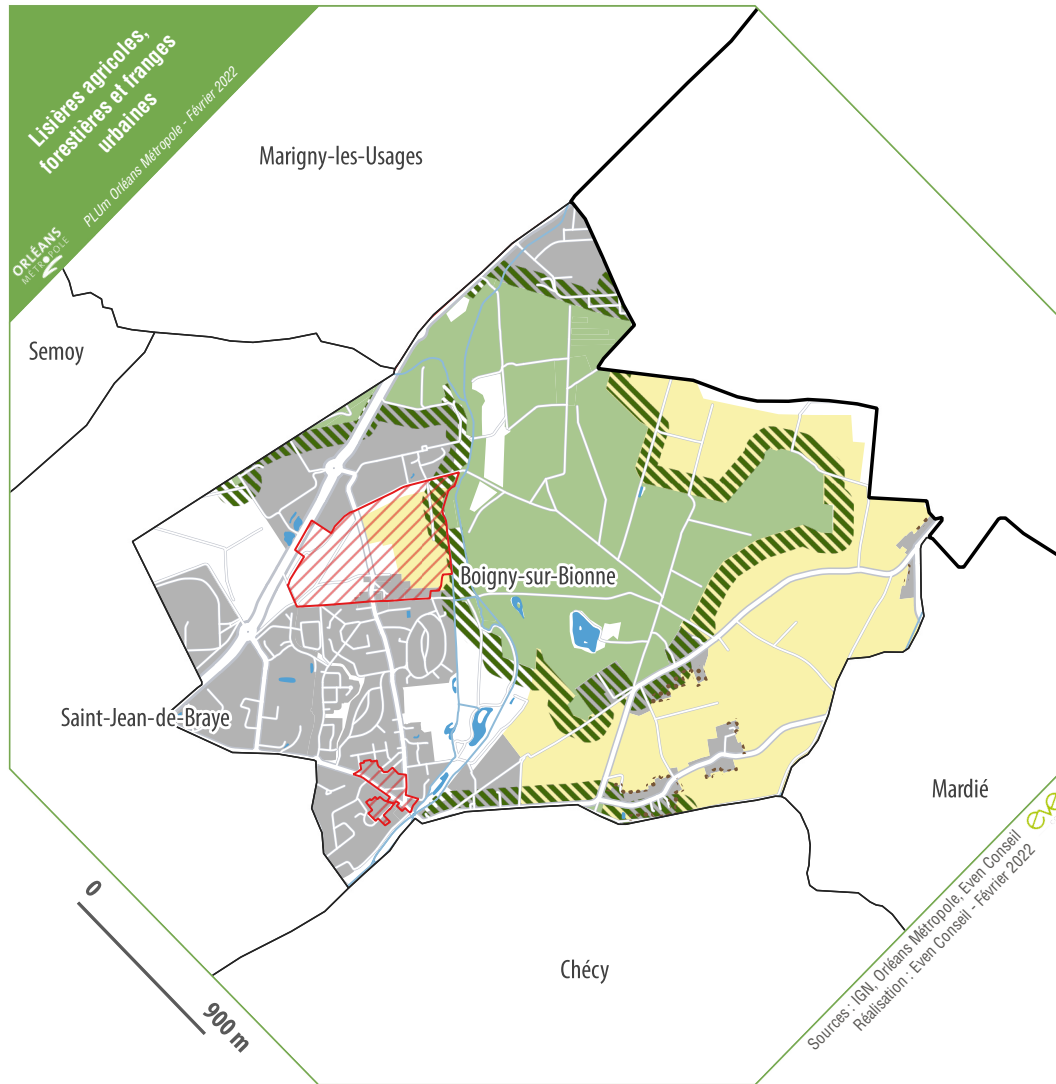













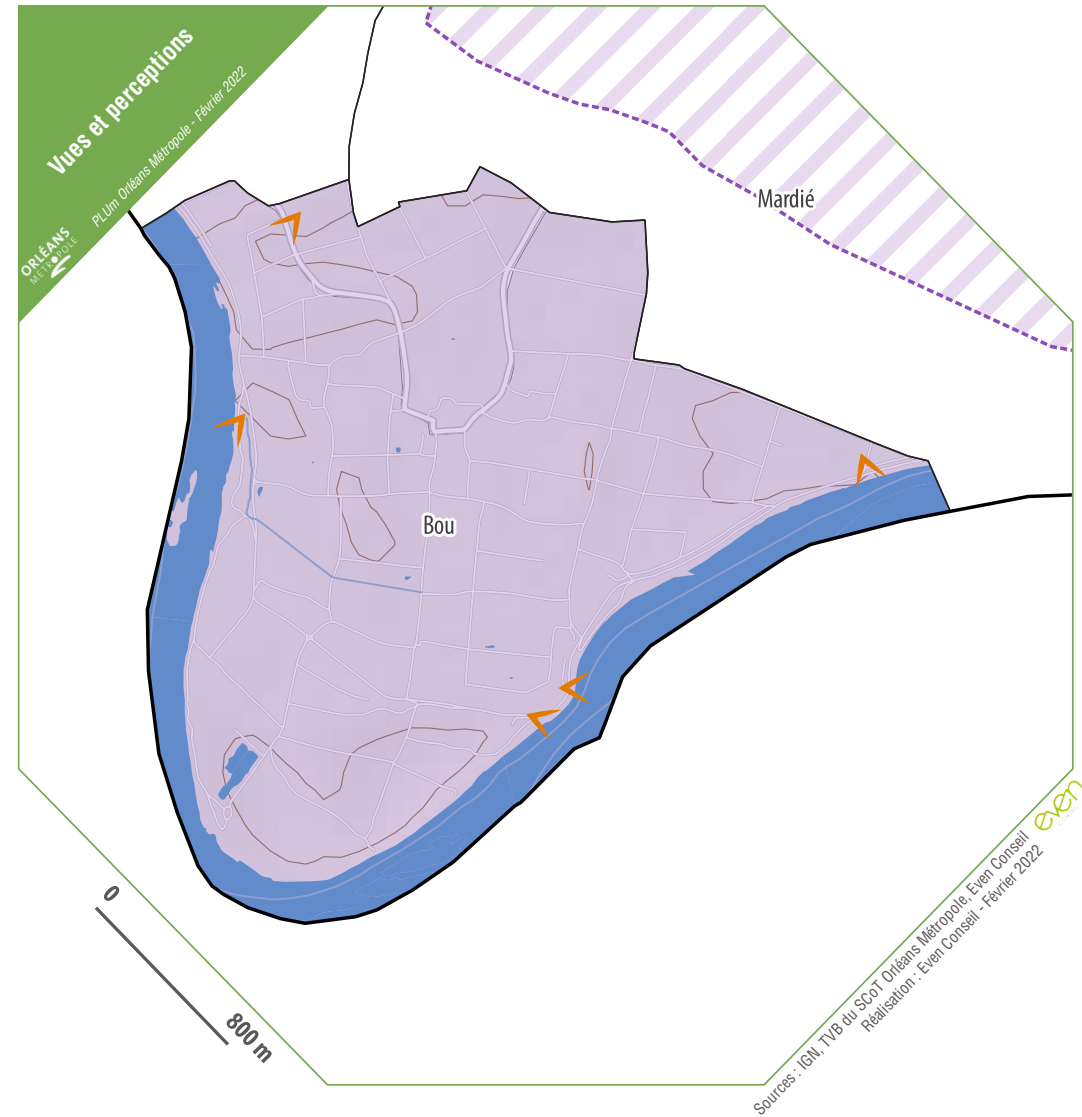


Boigny-sur-Bionne



-  Franges urbaines
-  Lisières forestières
-  Espaces agricoles
-  Monuments forestiers
-  Coupures vertes
-  Périmètre d'OAP sectorielle

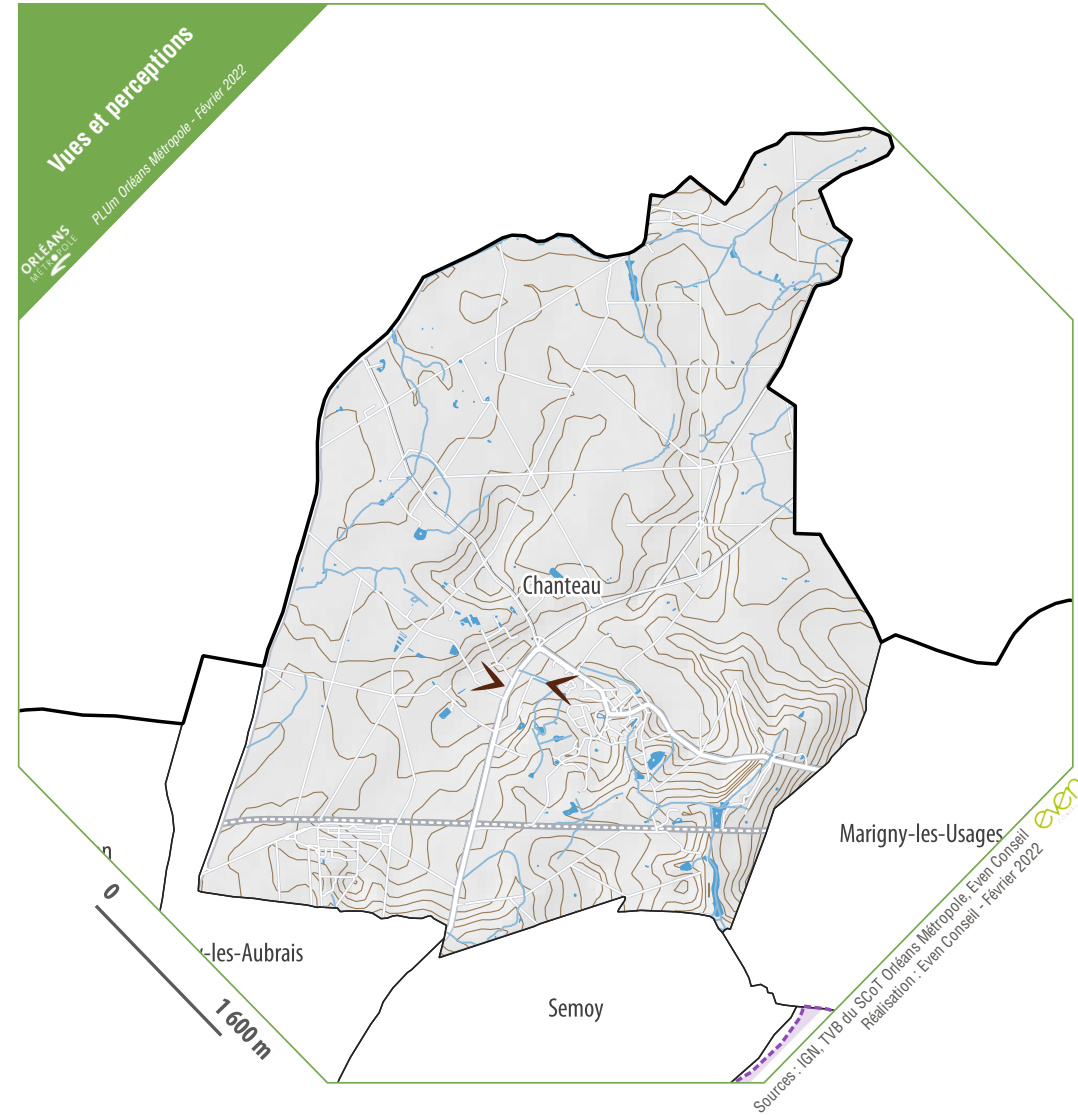
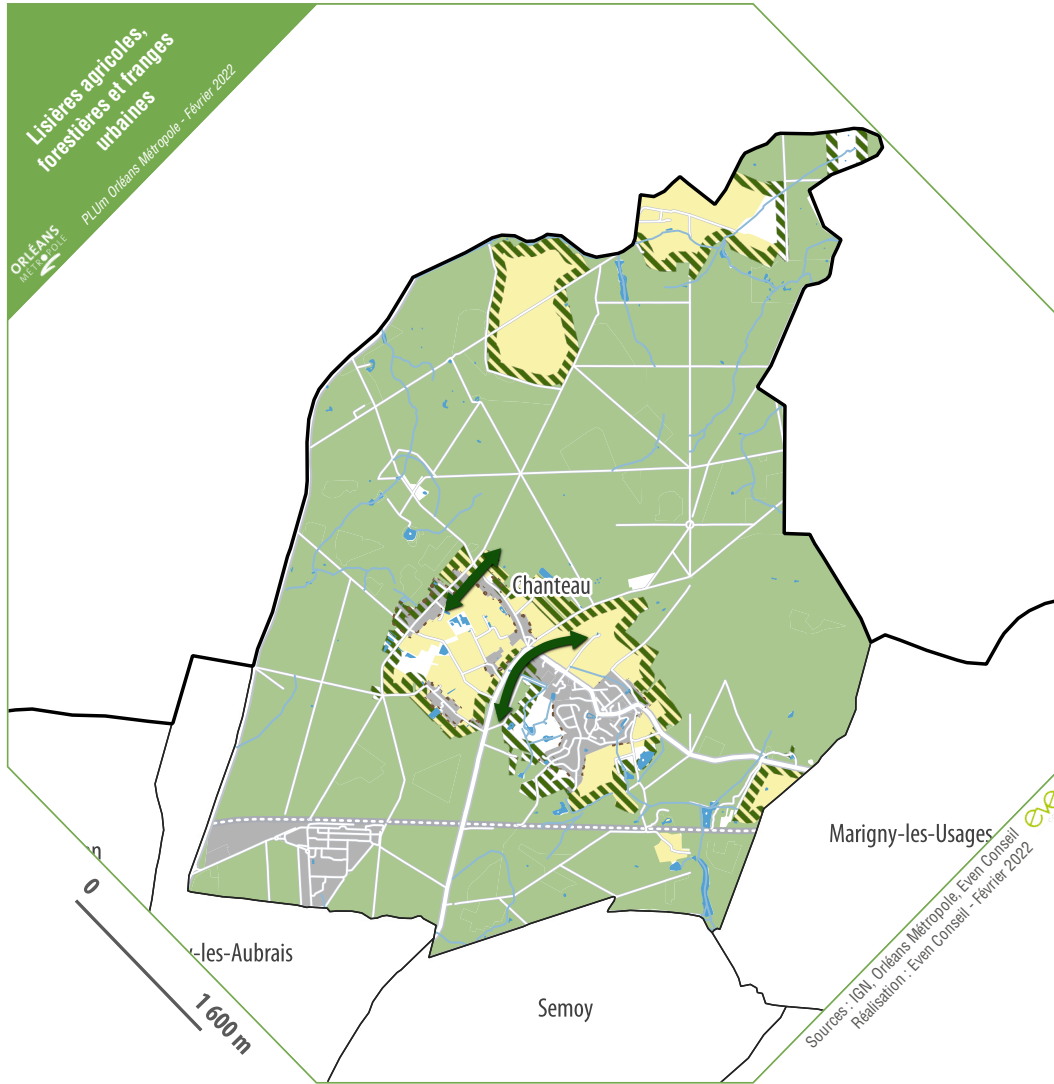
-  Vues lointaines portées par le relief
-  Perspectives remarquables
-  Vues de proximité sur le patrimoine paysager
-  Réseau hydrographique
-  Périmètre d'OAP sectorielle
-  Périmètre Val de Loire UNESCO
-  Zone tampon du bien inscrit



- Franges urbaines
- Lisières forestières
- Espaces agricoles
- Monuments forestiers
- Coupures vertes
- Périmètre d'OAP sectorielle

- Vues lointaines portées par le relief
- Perspectives remarquables
- Vues de proximité sur le patrimoine paysager
- Réseau hydrographique
- Périmètre d'OAP sectorielle
- Périmètre Val de Loire UNESCO
- Zone tampon du bien inscrit

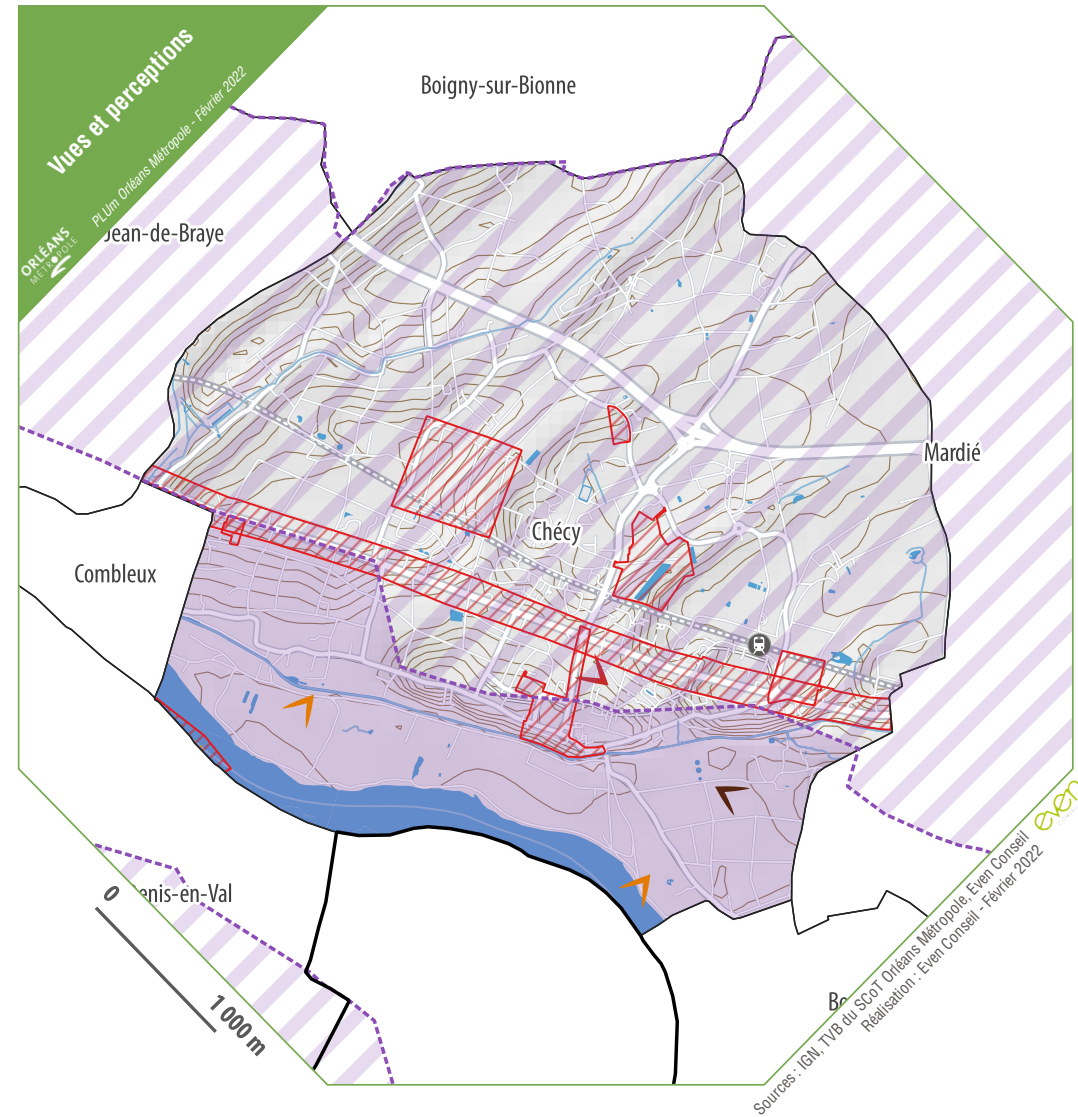
Chanteau



- Franges urbaines
- Lisières forestières
- Espaces agricoles
- Monuments forestiers
- Coupures vertes
- Périmètre d'OAP sectorielle

- Vues lointaines portées par le relief
- Perspectives remarquables
- Vues de proximité sur le patrimoine paysager
- Réseau hydrographique
- Périmètre d'OAP sectorielle
- Périmètre Val de Loire UNESCO
- Zone tampon du bien inscrit

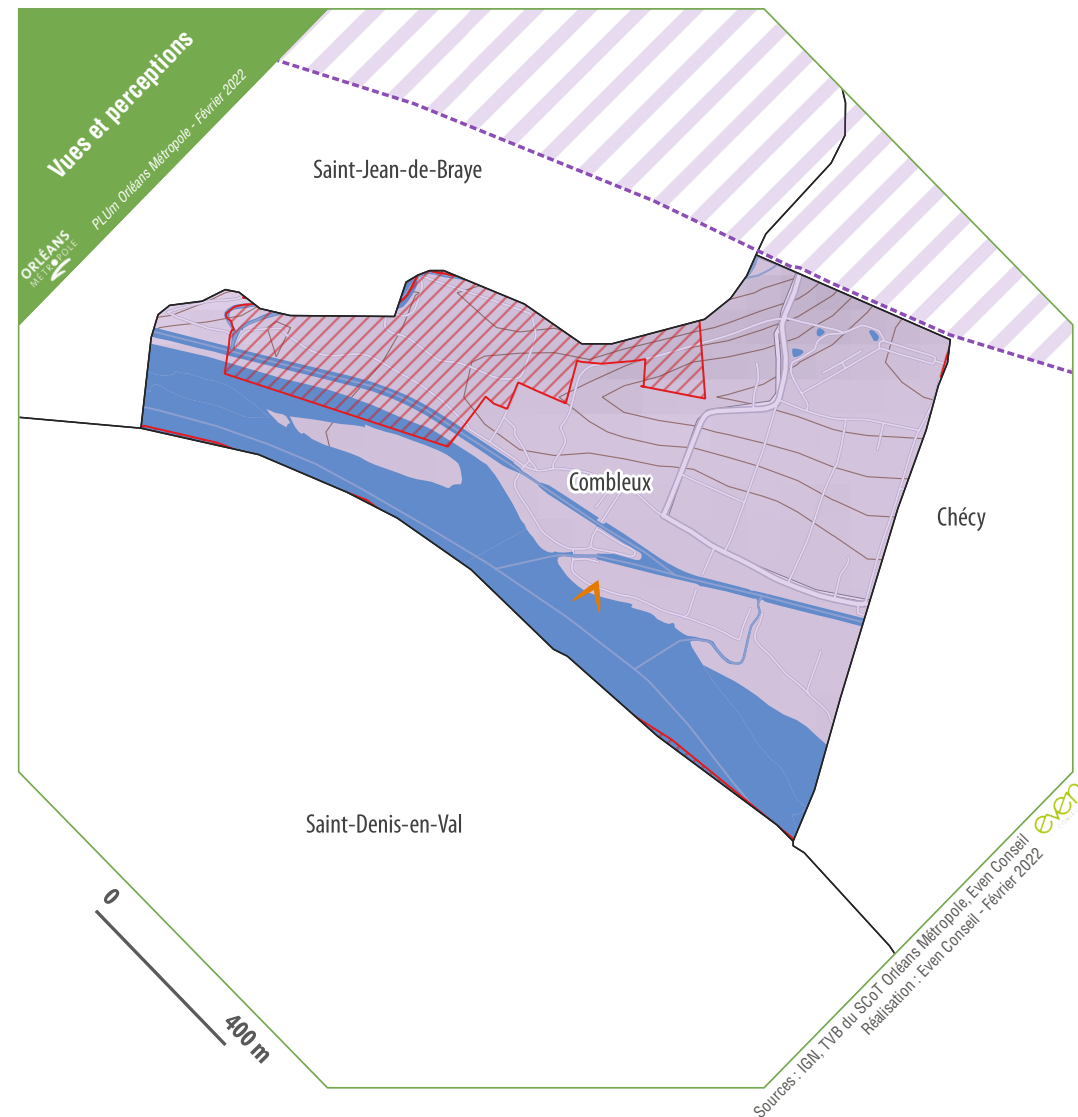
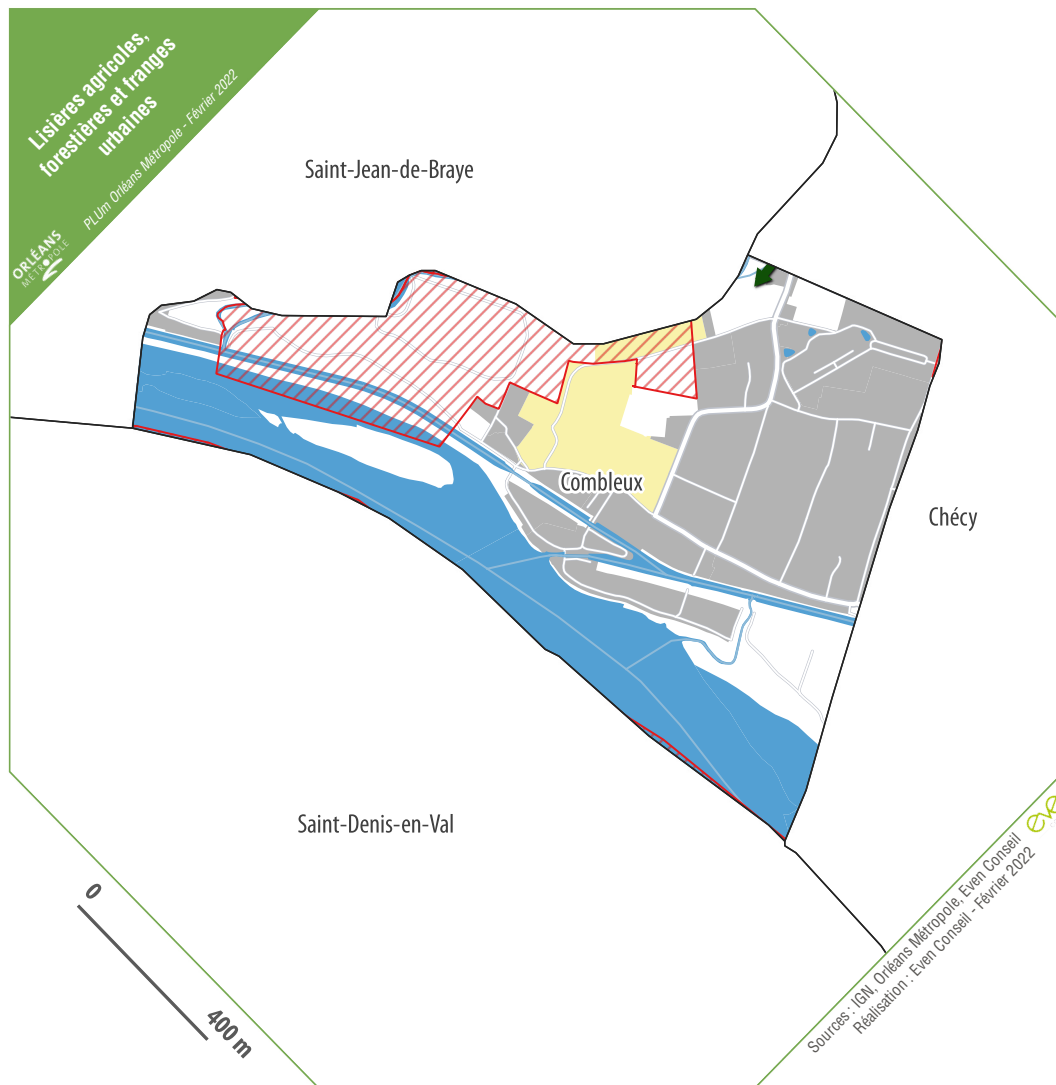
Chécý
















- Franges urbaines
- Lisières forestières
- Espaces agricoles
- Monuments forestiers
- Coupures vertes
- Périmètre d'OAP sectorielle

- Vues lointaines portées par le relief
- Perspectives remarquables
- Vues de proximité sur le patrimoine paysager
- Réseau hydrographique
- Périmètre d'OAP sectorielle
- Périmètre Val de Loire UNESCO
- Zone tampon du bien inscrit

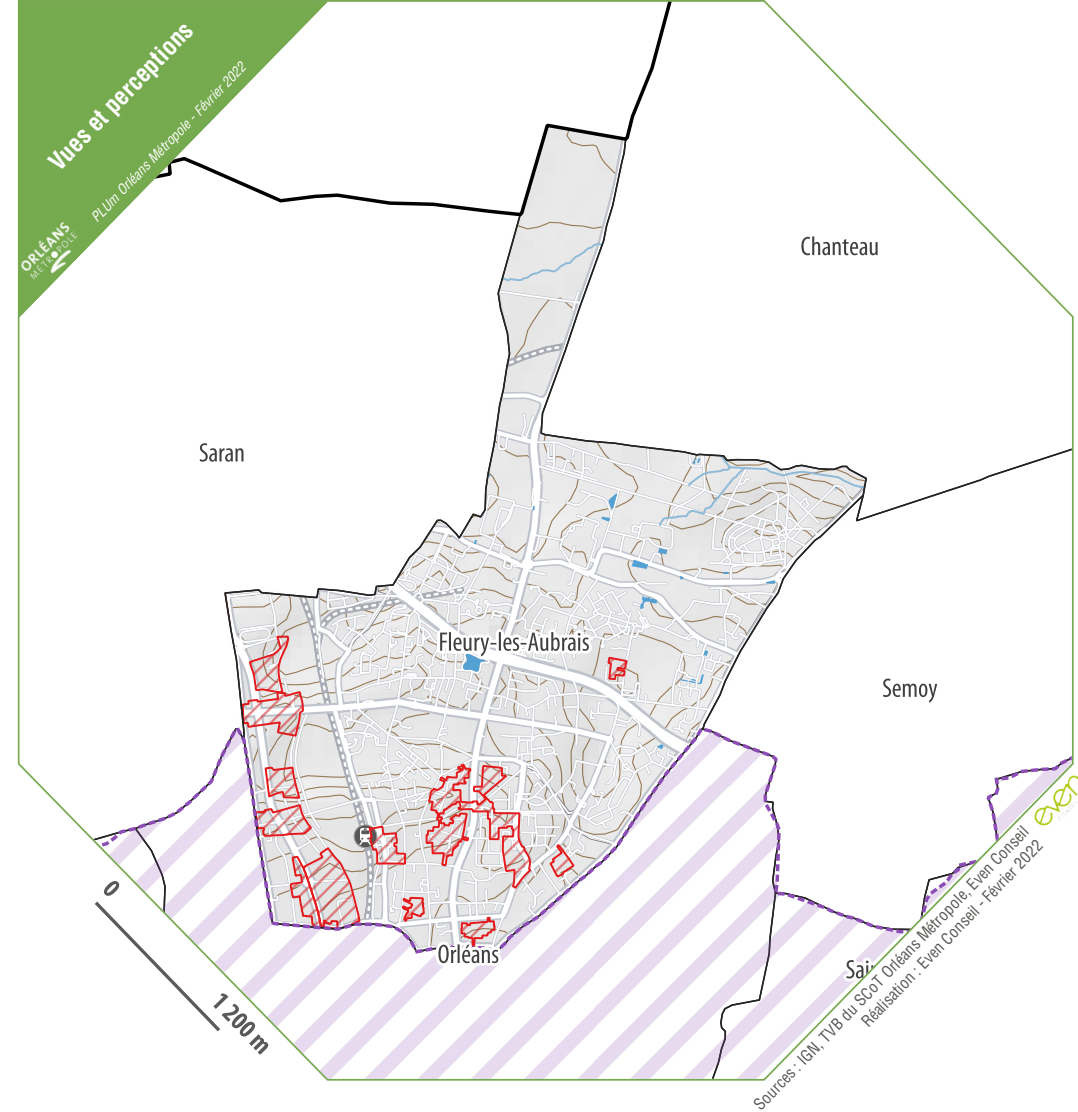
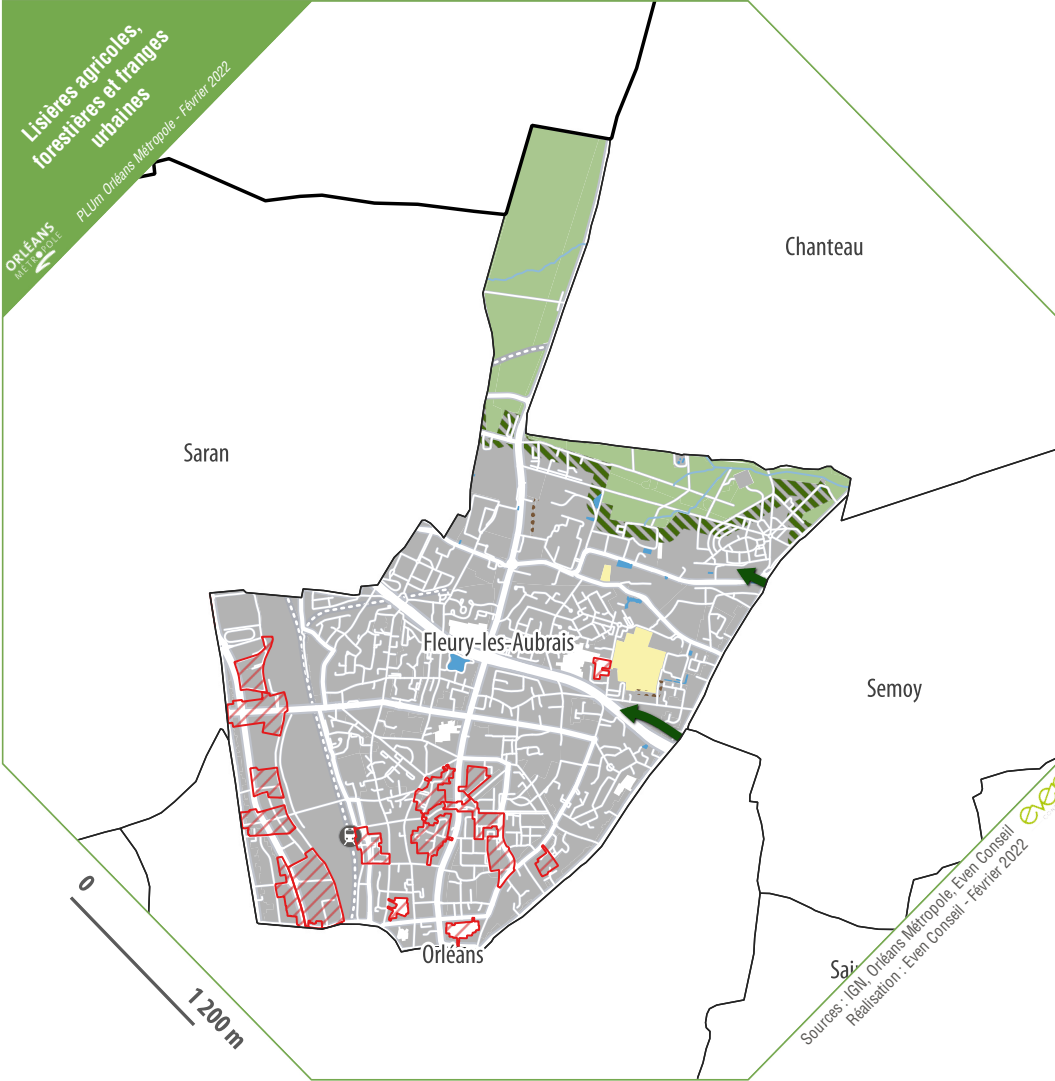
Combleux
















-  Franges urbaines
-  Lisières forestières
-  Espaces agricoles
-  Monuments forestiers
-  Coupures vertes
-  Périmètre d'OAP sectorielle

-  Vues lointaines portées par le relief
-  Perspectives remarquables
-  Vues de proximité sur le patrimoine paysager
-  Réseau hydrographique
-  Périmètre d'OAP sectorielle
-  Périmètre Val de Loire UNESCO
-  Zone tampon du bien inscrit

Fleury-les-Aubrais

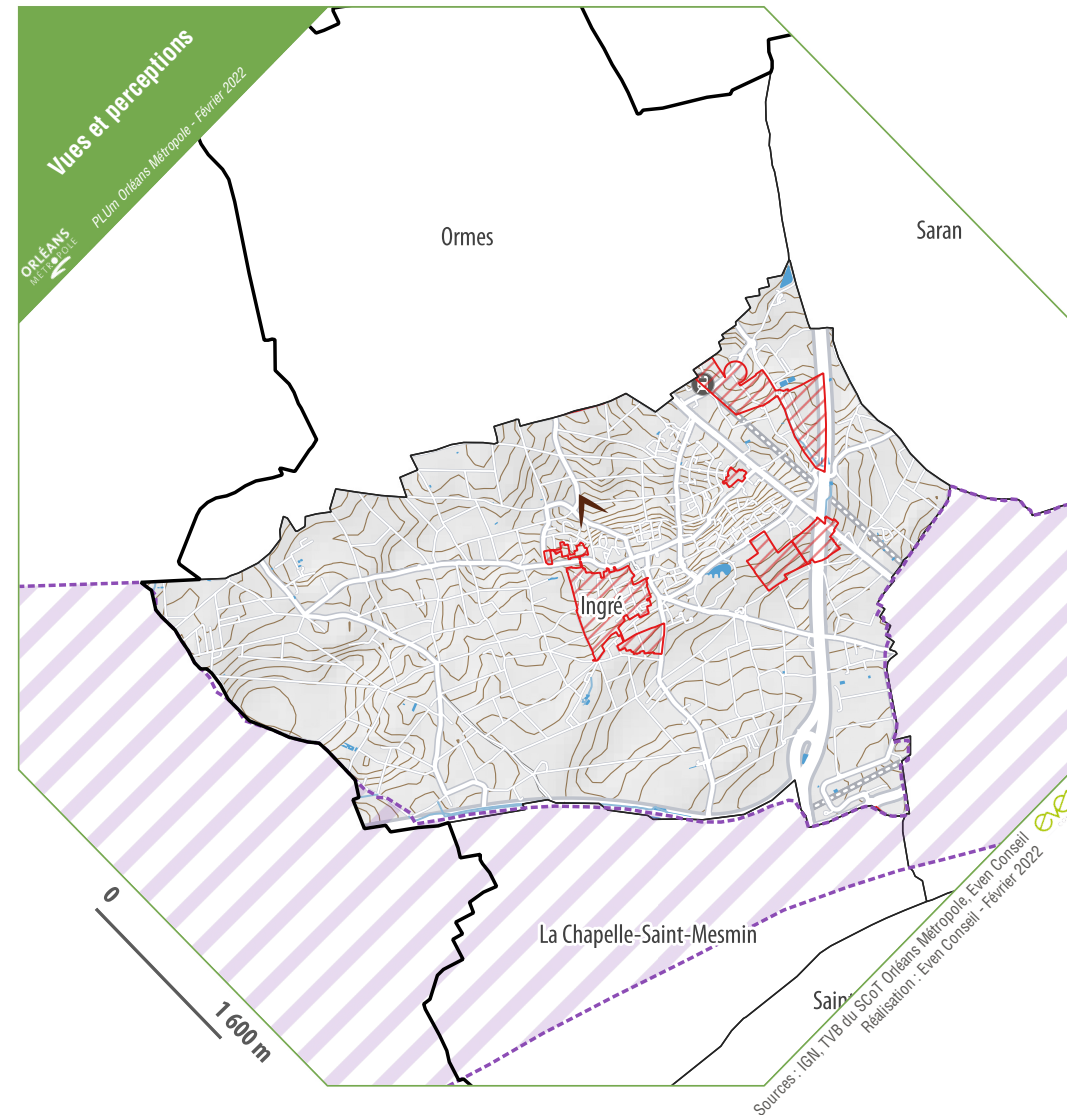
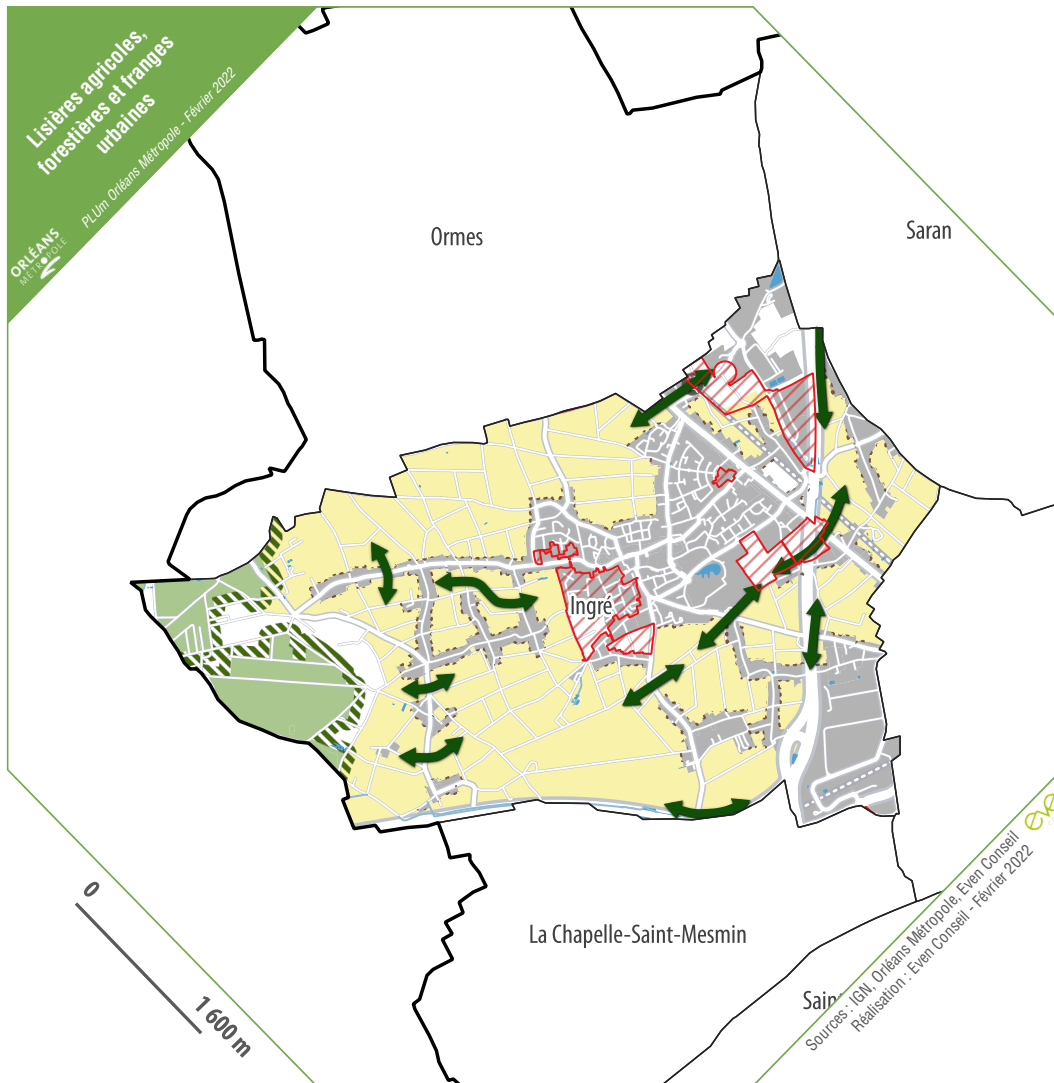








-  Franges urbaines
-  Lisières forestières
-  Espaces agricoles
-  Monuments forestiers
-  Coupures vertes
-  Périmètre d'OAP sectorielle








-  Vues lointaines portées par le relief
-  Perspectives remarquables
-  Vues de proximité sur le patrimoine paysager
-  Réseau hydrographique
-  Périmètre d'OAP sectorielle
-  Périmètre Val de Loire UNESCO
-  Zone tampon du bien inscrit

Sai:
Sources : IGN, Orléans Métropole, Even Conseil
Réalisation : Even Conseil - Février 2022

Sai:
Sources : IGN, TVB du SCOT Orléans Métropole, Even Conseil
Réalisation : Even Conseil - Février 2022

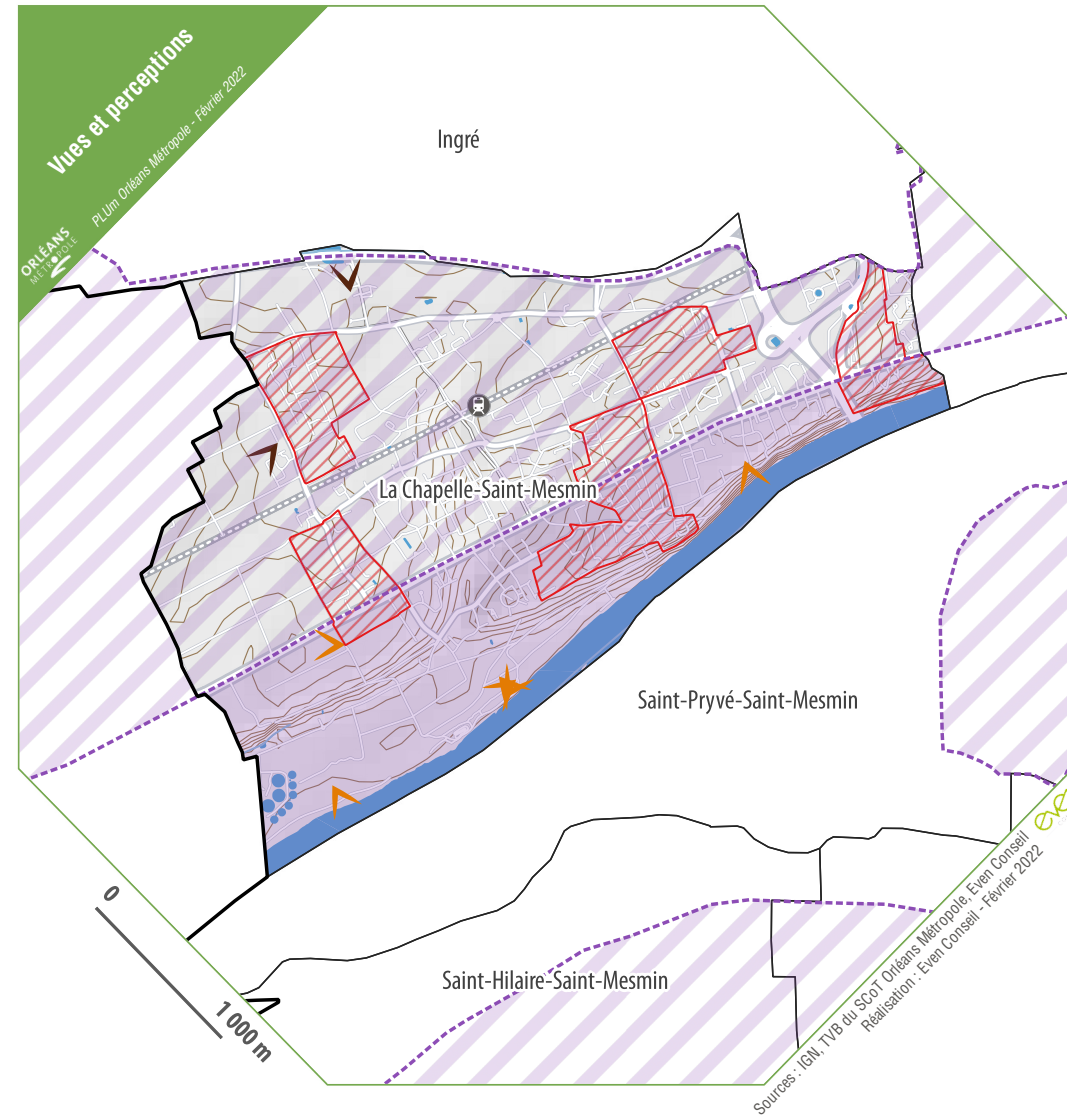
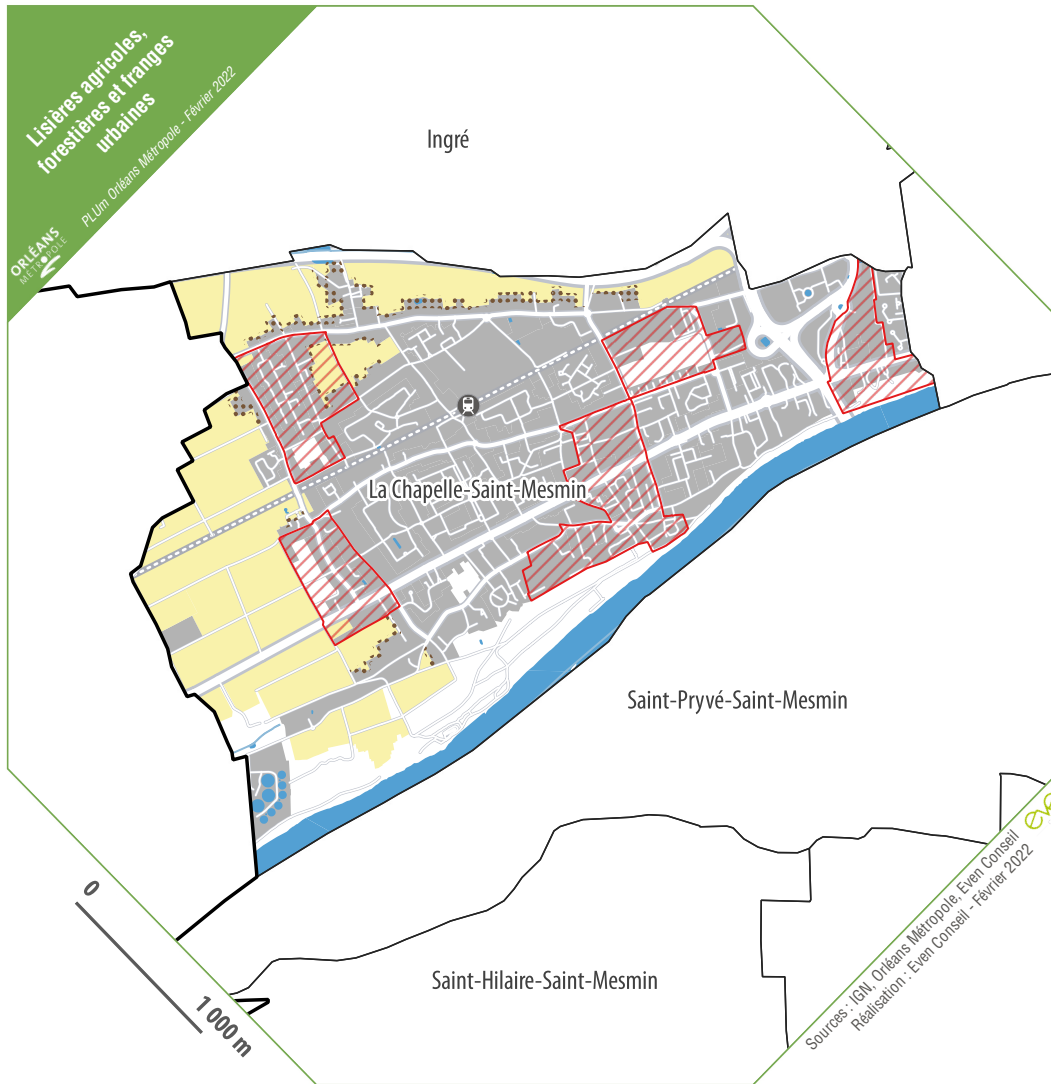








-  Franges urbaines
-  Lisières forestières
-  Espaces agricoles
-  Monuments forestiers
-  Coupures vertes
-  Périmètre d'OAP sectorielle








-  Vues lointaines portées par le relief
-  Perspectives remarquables
-  Vues de proximité sur le patrimoine paysager
-  Réseau hydrographique
-  Périmètre d'OAP sectorielle
-  Périmètre Val de Loire UNESCO
-  Zone tampon du bien inscrit

Sources : IGN, Orléans Métropole, Even Conseil
Réalisation : Even Conseil - Février 2022

Sources : IGN, TVB du SCOT Orléans Métropole, Even Conseil
Réalisation : Even Conseil - Février 2022

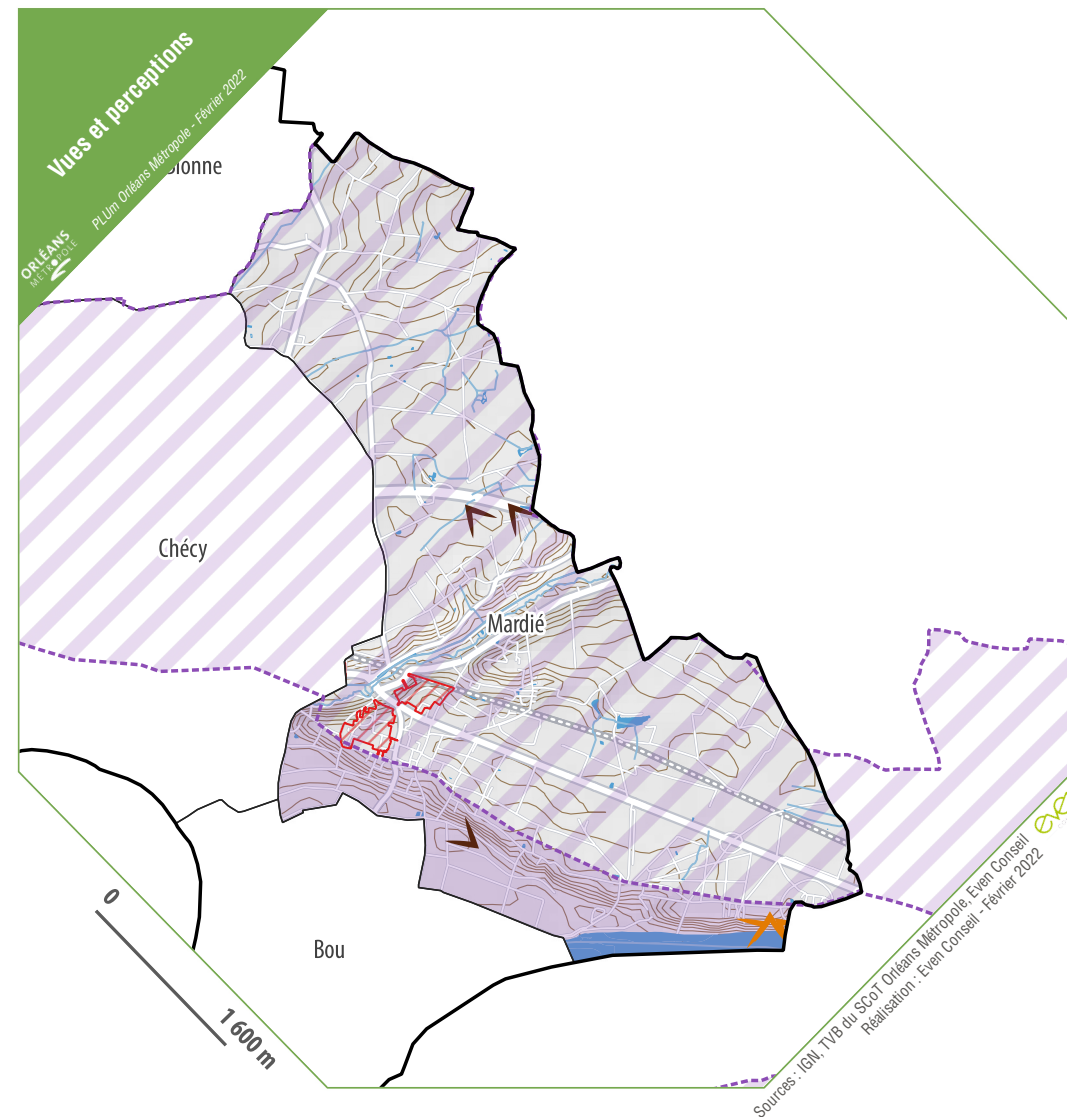
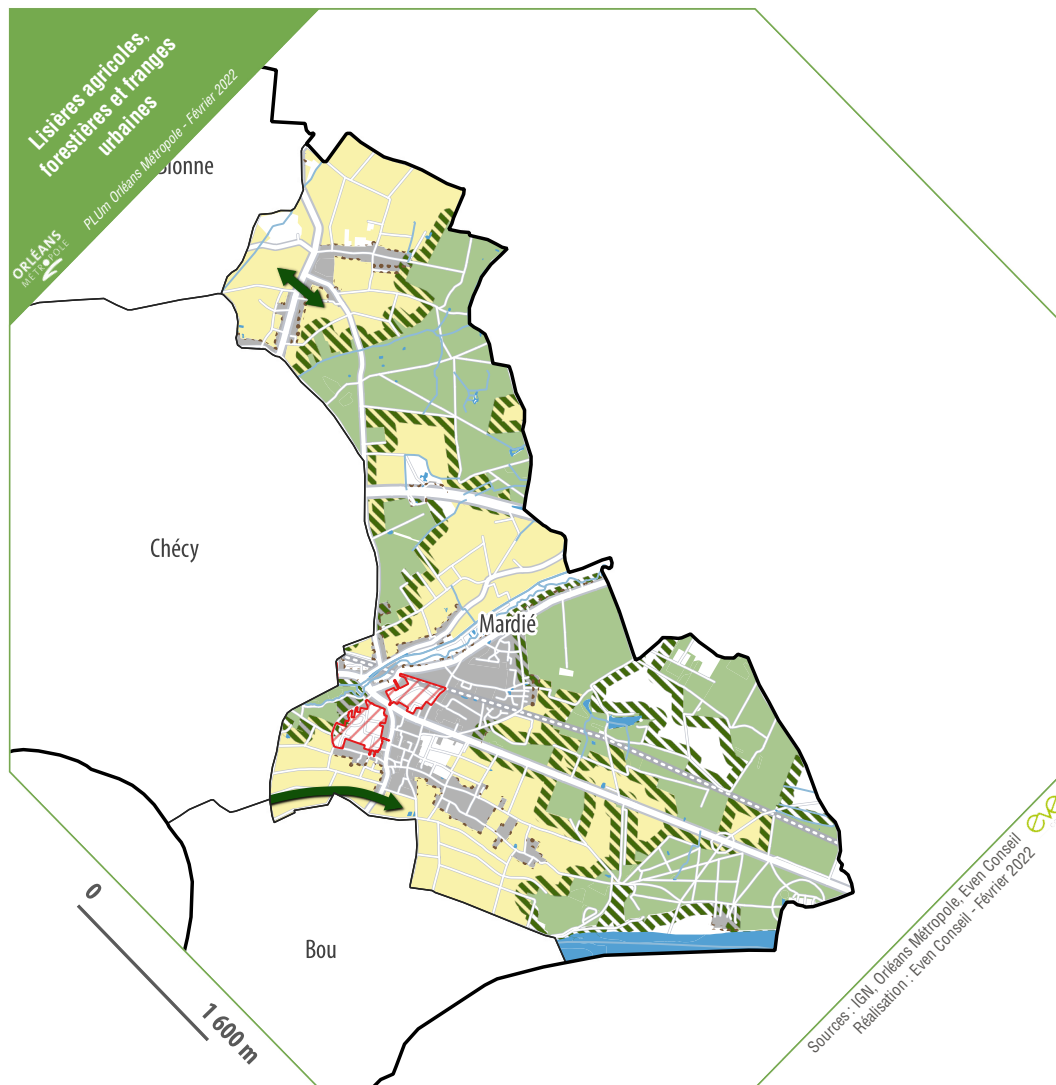








-  Franges urbaines
-  Lisières forestières
-  Espaces agricoles
-  Monuments forestiers
-  Coupures vertes
-  Périmètre d'OAP sectorielle








-  Vues lointaines portées par le relief
-  Perspectives remarquables
-  Vues de proximité sur le patrimoine paysager
-  Réseau hydrographique
-  Périmètre d'OAP sectorielle
-  Périmètre Val de Loire UNESCO
-  Zone tampon du bien inscrit

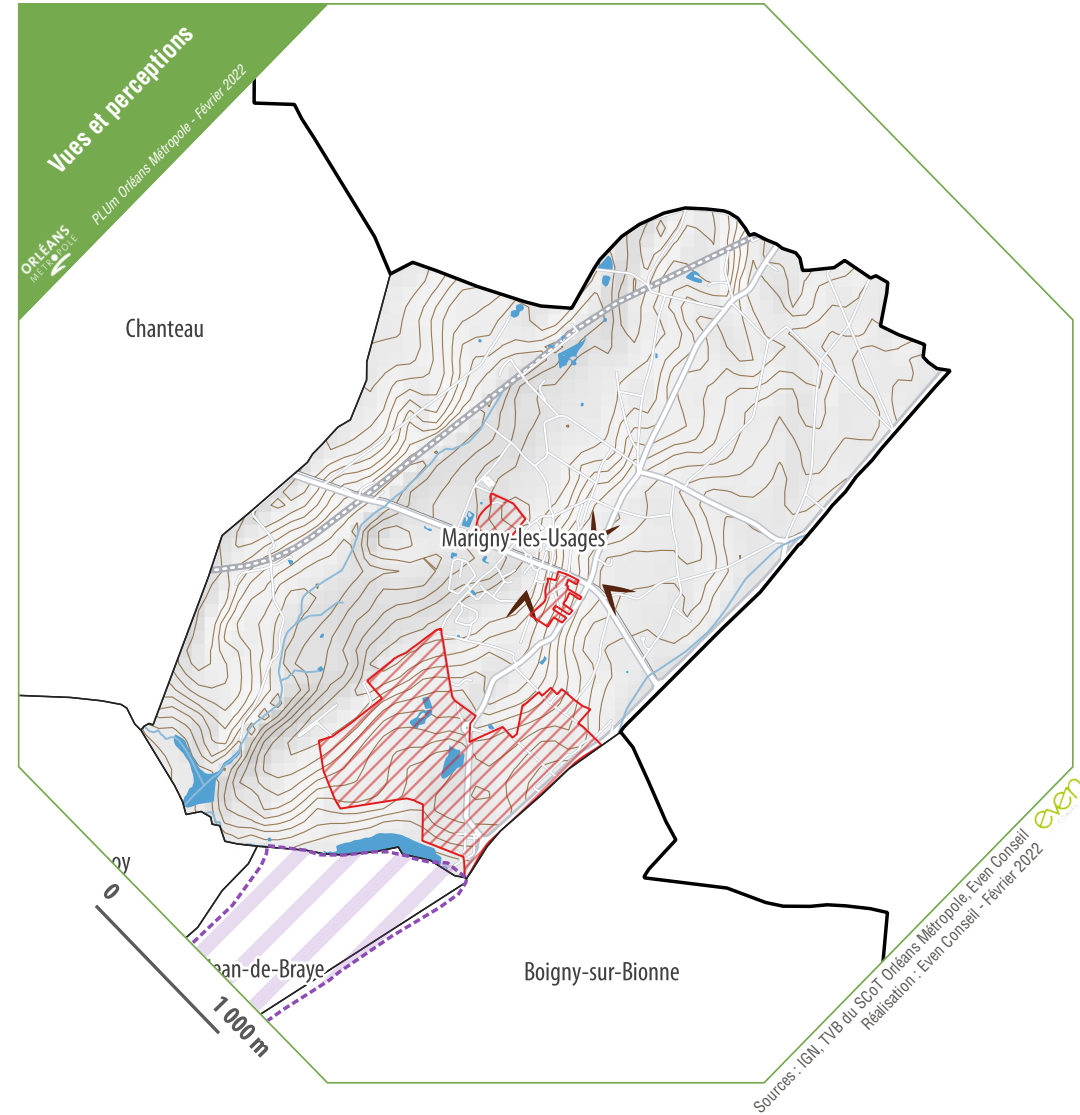
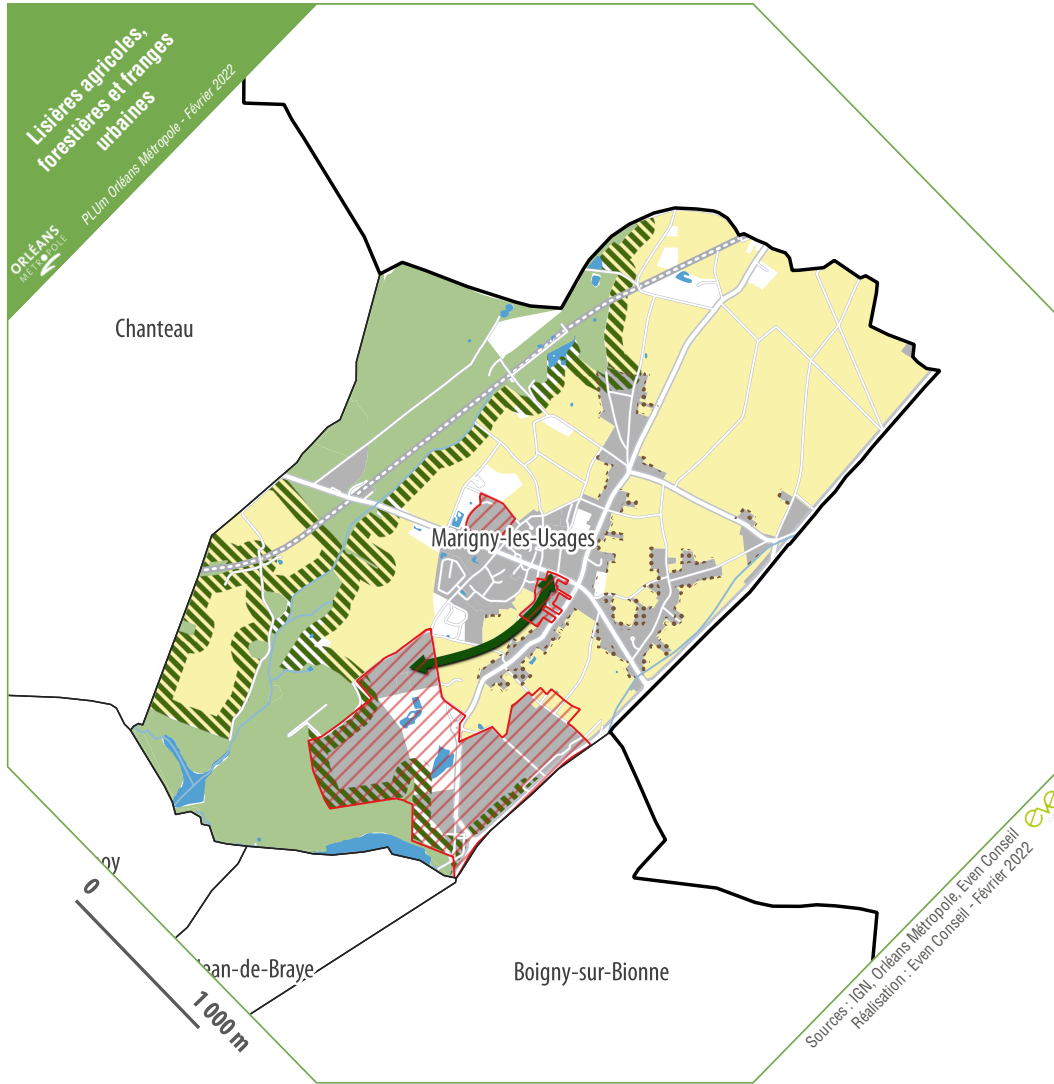
Sources : IGN, Orléans Métropole, Even Conseil
Réalisation : Even Conseil - Février 2022

Sources : IGN, TVB du SCOT Orléans Métropole, Even Conseil
Réalisation : Even Conseil - Février 2022



-  Franges urbaines
-  Lisières forestières
-  Espaces agricoles
-  Monuments forestiers
-  Coupures vertes
-  Périmètre d'OAP sectorielle

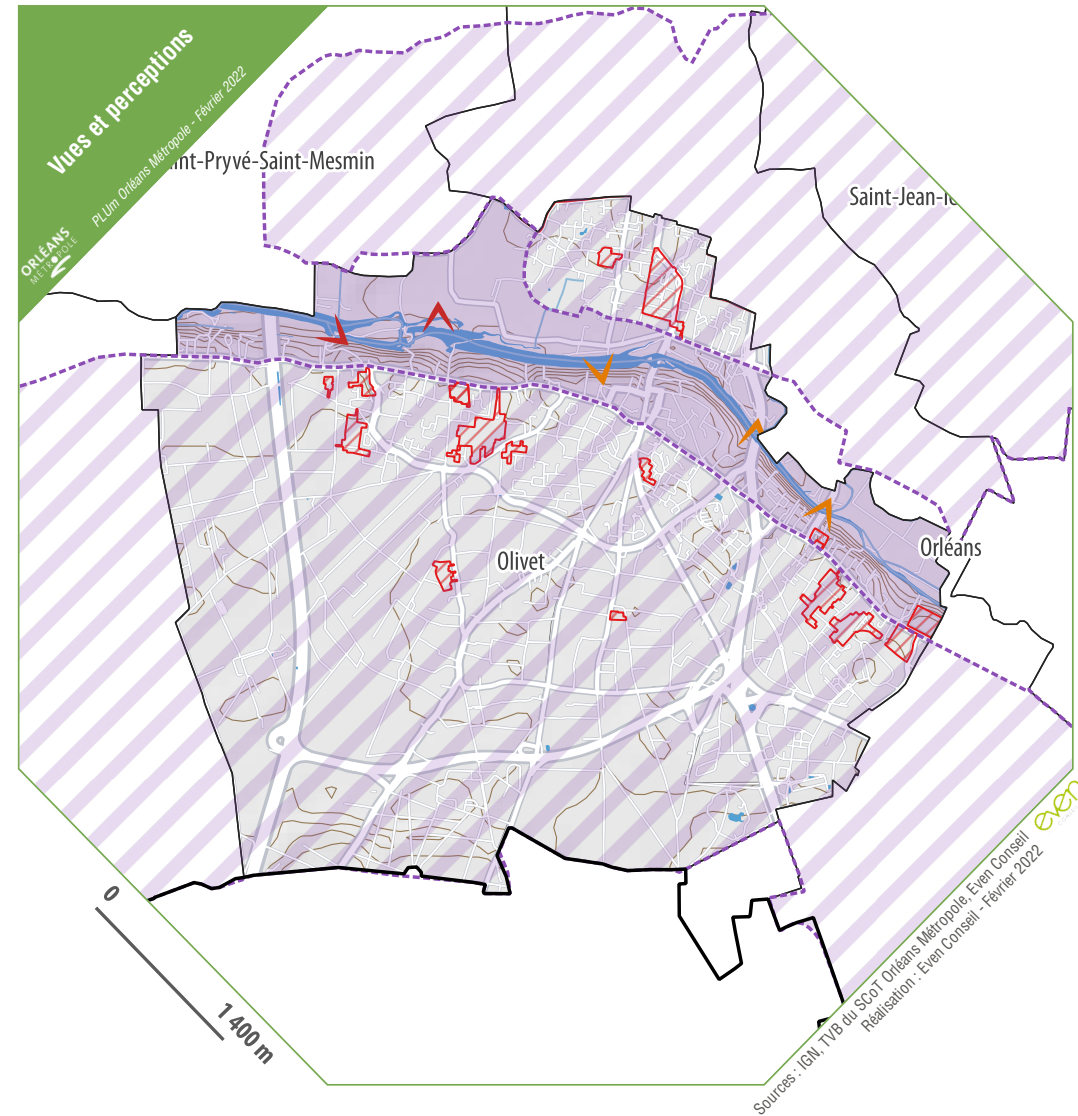
-  Vues lointaines portées par le relief
-  Perspectives remarquables
-  Vues de proximité sur le patrimoine paysager
-  Réseau hydrographique
-  Périmètre d'OAP sectorielle
-  Périmètre Val de Loire UNESCO
-  Zone tampon du bien inscrit
















- Franges urbaines
- Lisières forestières
- Espaces agricoles
- Monuments forestiers
- Coupures vertes
- Périmètre d'OAP sectorielle

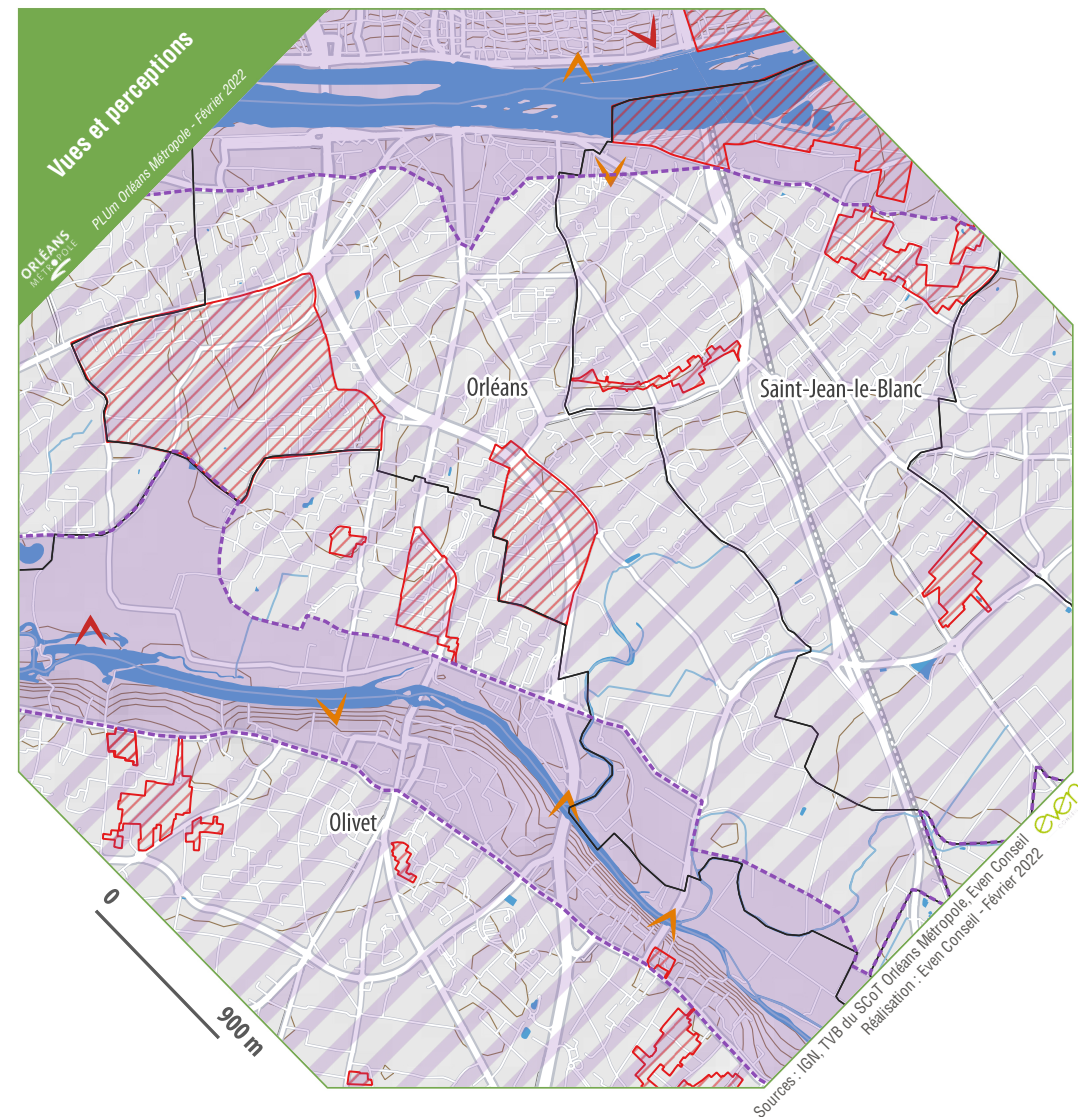
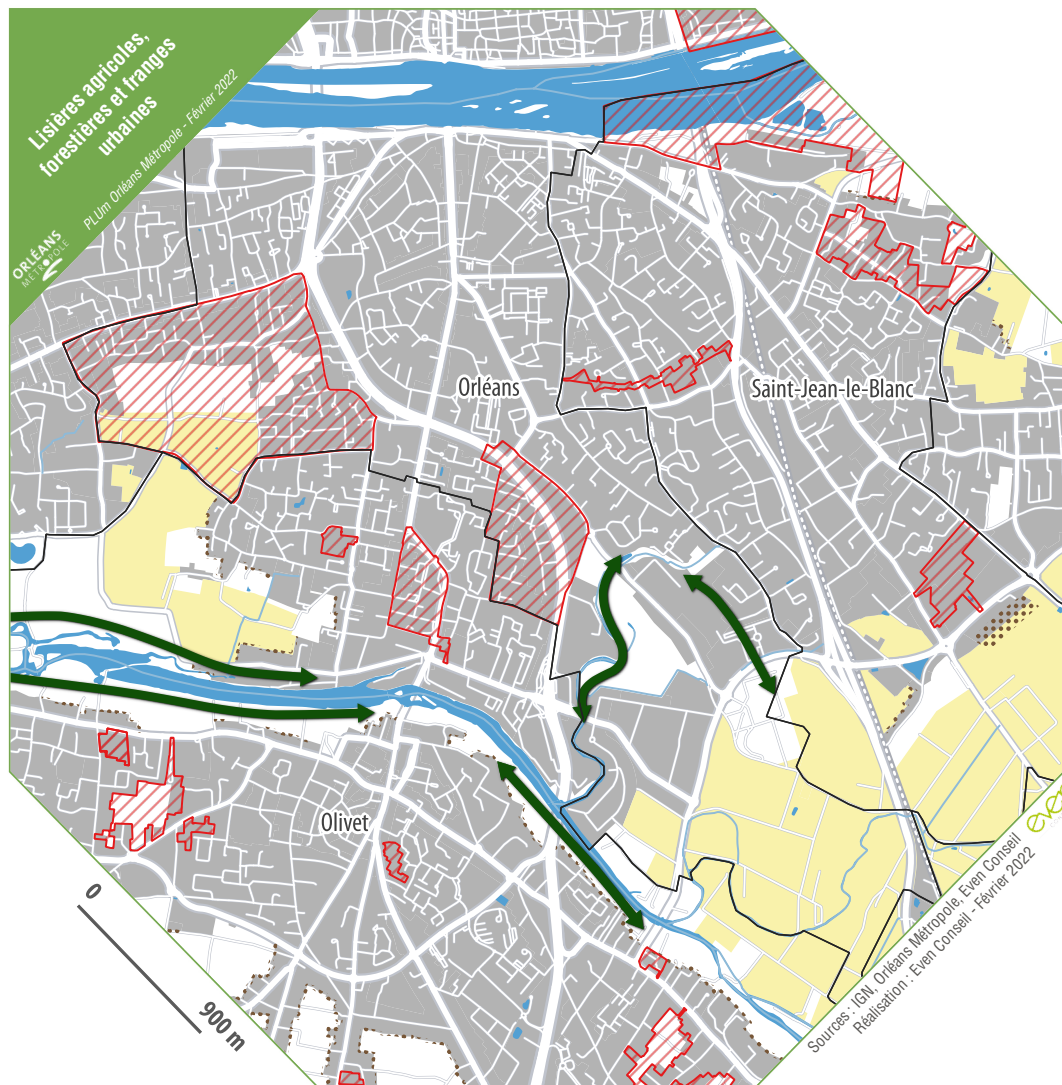
- Vues lointaines portées par le relief
- Perspectives remarquables
- Vues de proximité sur le patrimoine paysager
- Réseau hydrographique
- Périmètre d'OAP sectorielle
- Périmètre Val de Loire UNESCO
- Zone tampon du bien inscrit







Olivet










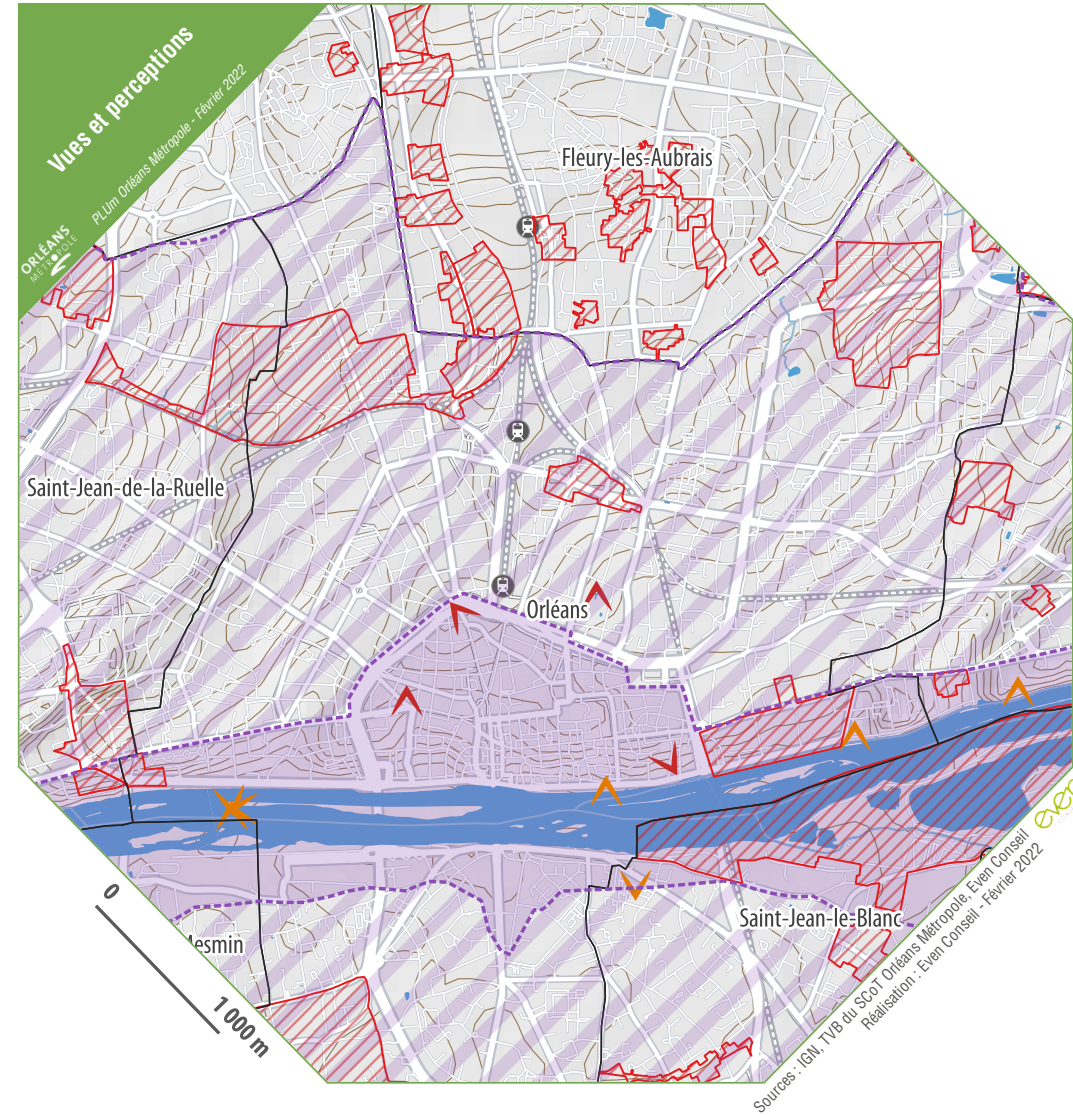
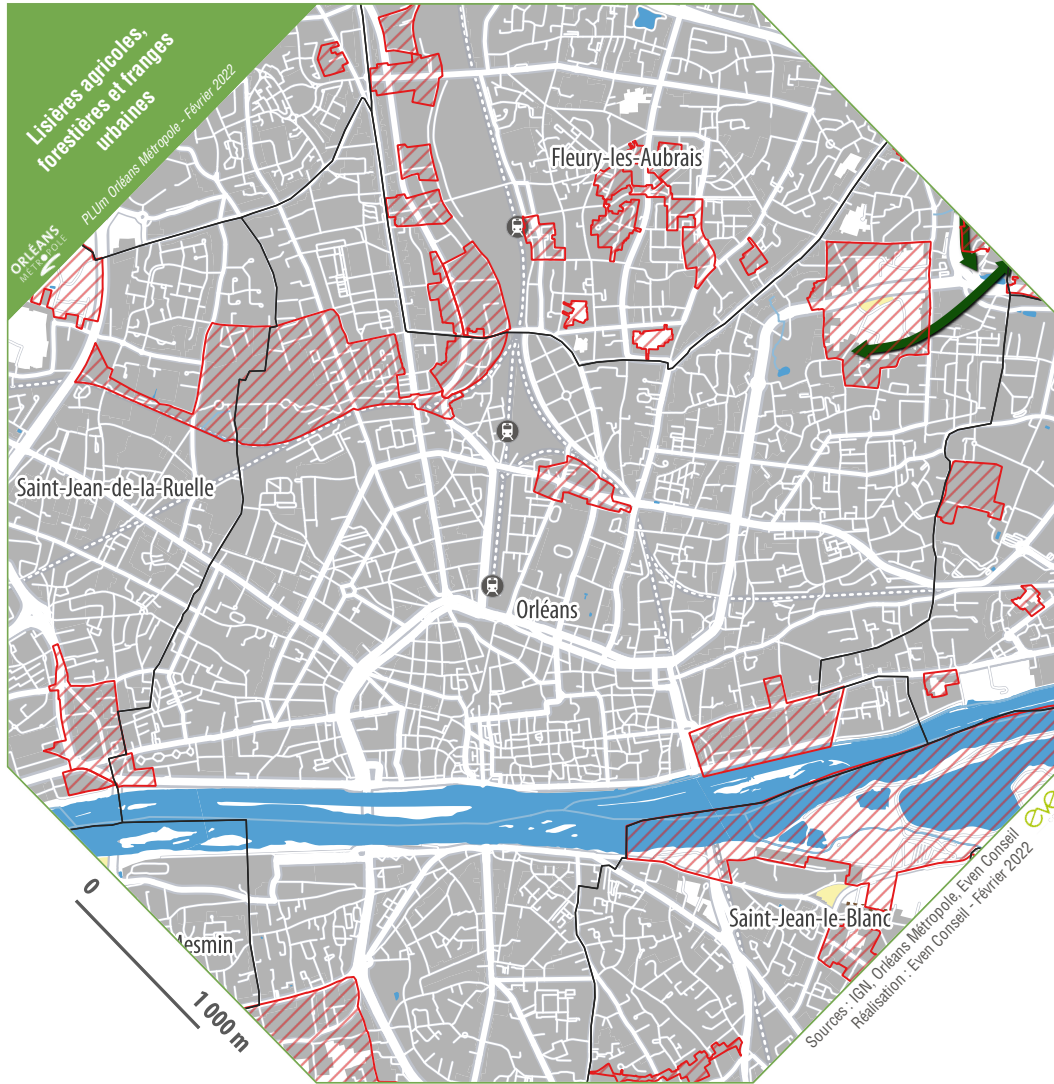
-  Franges urbaines
-  Lisières forestières
-  Espaces agricoles
-  Monuments forestiers
-  Coupures vertes
-  Périmètre d'OAP sectorielle







-  Vues lointaines portées par le relief
-  Perspectives remarquables
-  Vues de proximité sur le patrimoine paysager
-  Réseau hydrographique
-  Périmètre d'OAP sectorielle
-  Périmètre Val de Loire UNESCO
-  Zone tampon du bien inscrit










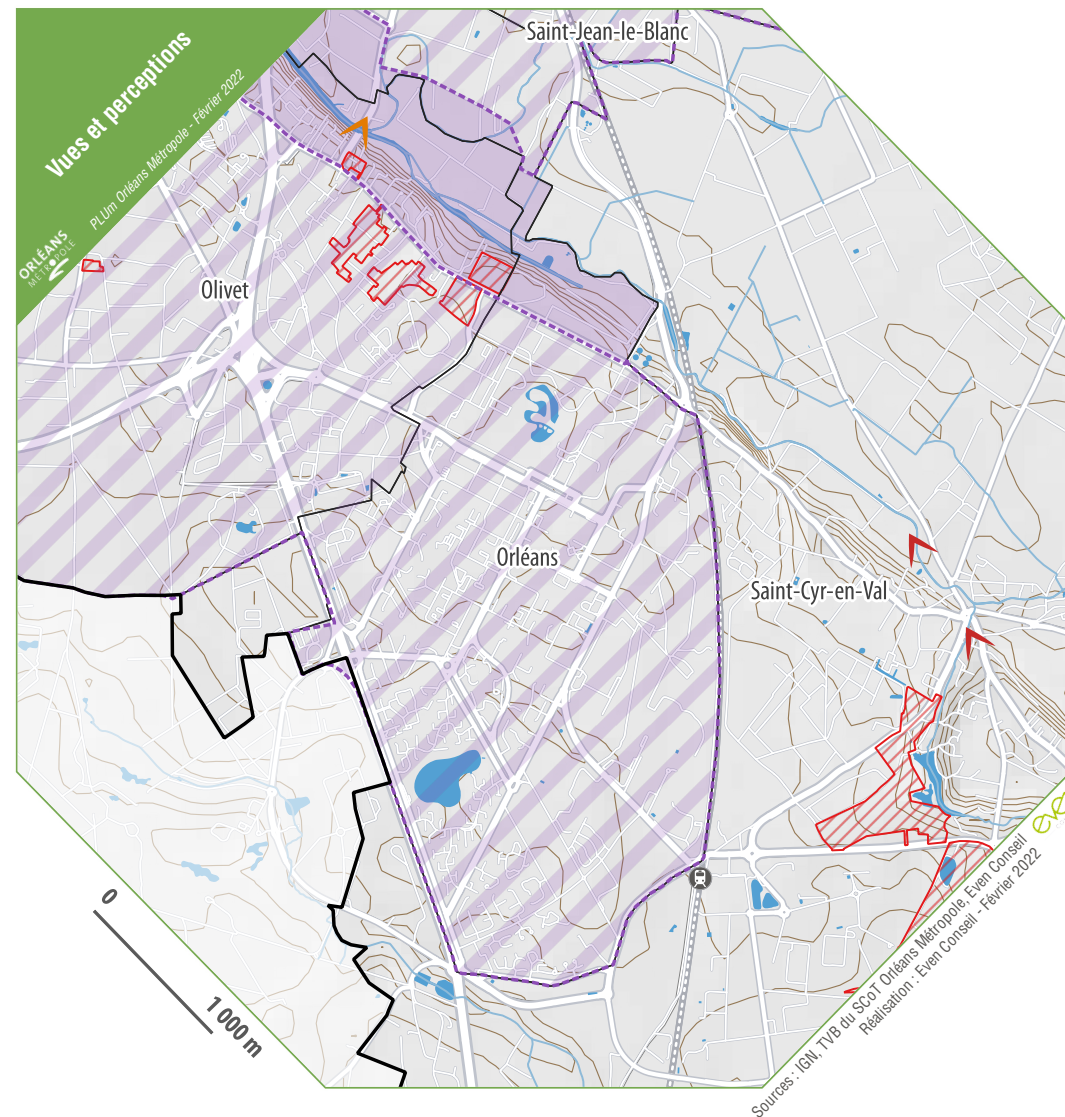
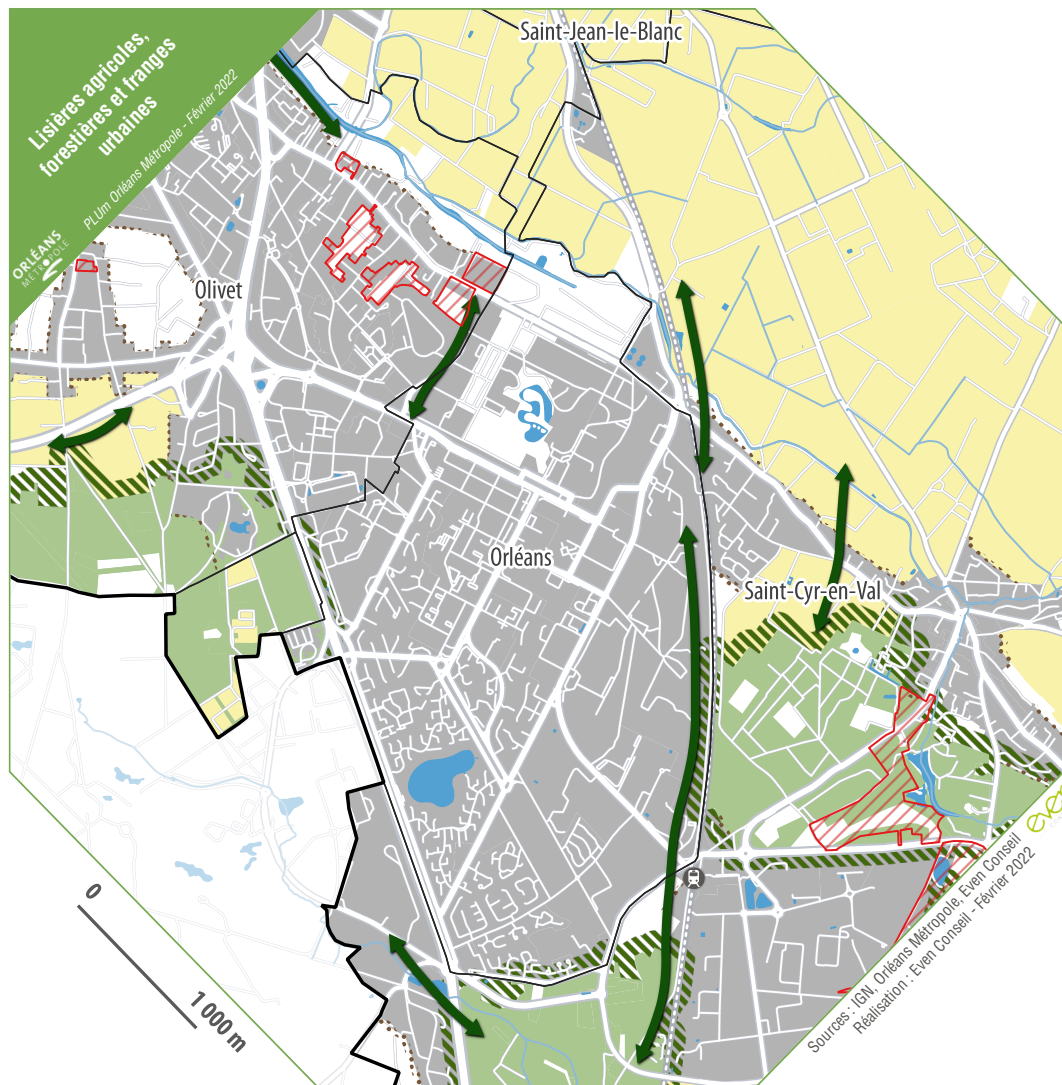
-  Franges urbaines
-  Lisières forestières
-  Espaces agricoles
-  Monuments forestiers
-  Coupures vertes
-  Périmètre d'OAP sectorielle







-  Vues lointaines portées par le relief
-  Perspectives remarquables
-  Vues de proximité sur le patrimoine paysager
-  Réseau hydrographique
-  Périmètre d'OAP sectorielle
-  Périmètre Val de Loire UNESCO
-  Zone tampon du bien inscrit










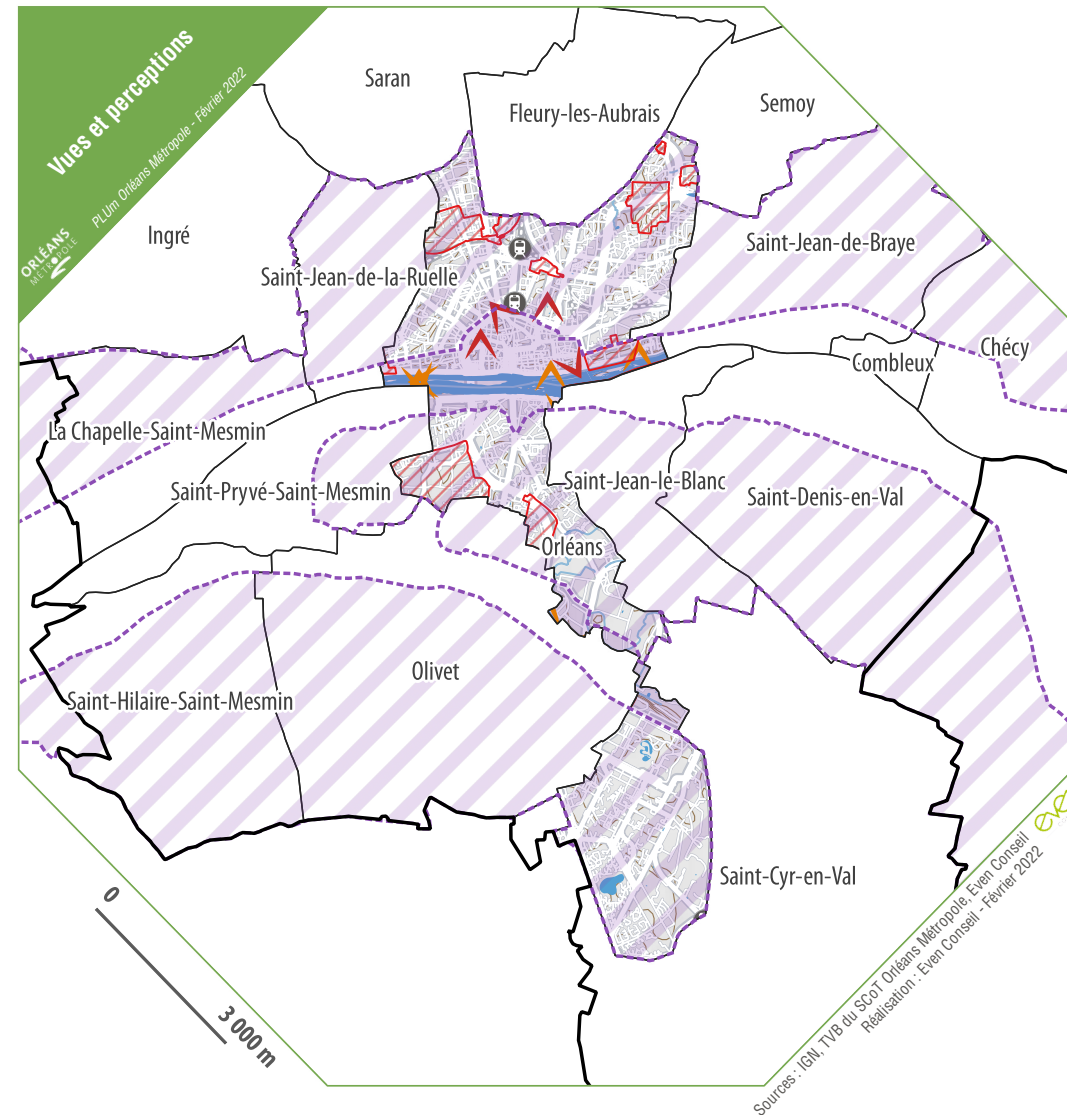
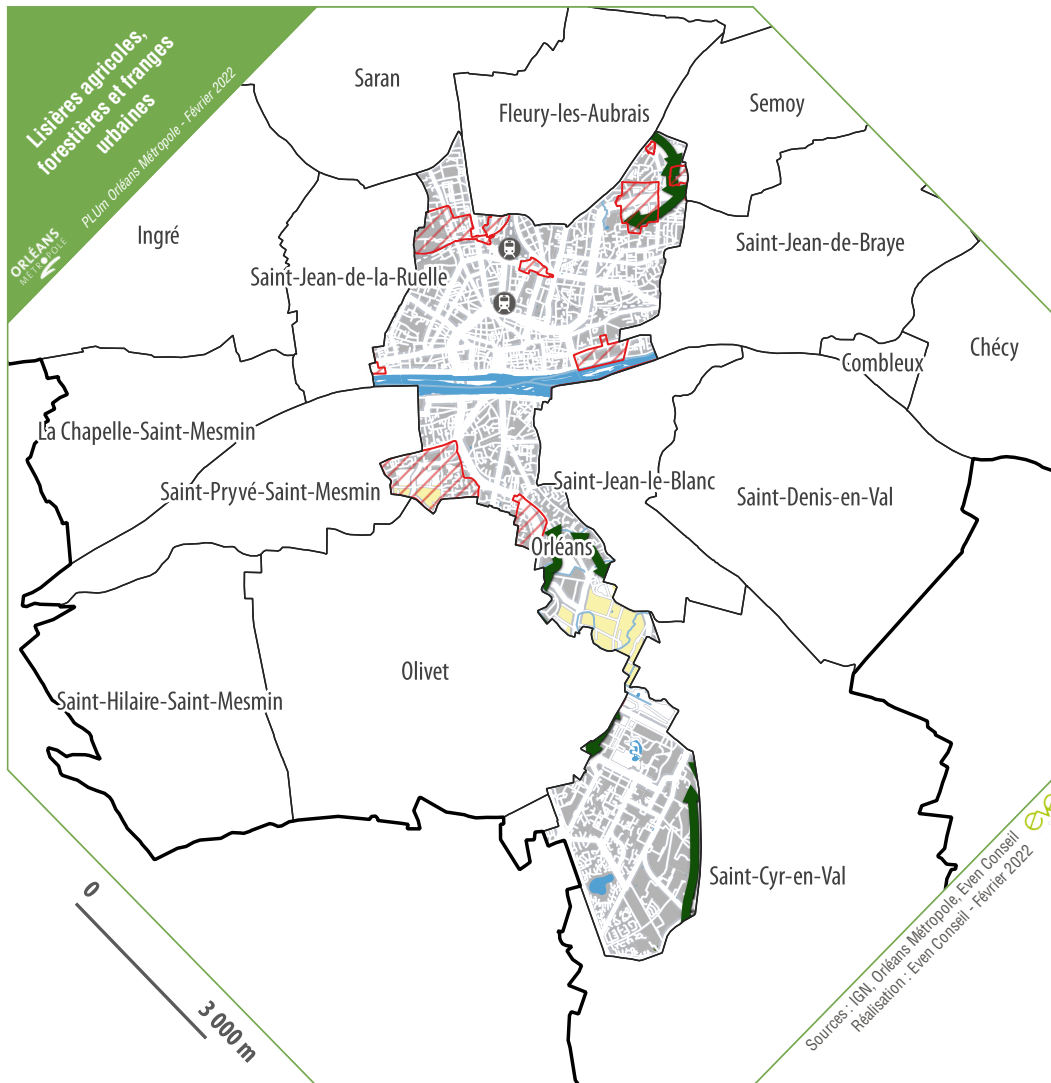
-  Franges urbaines
-  Lisières forestières
-  Espaces agricoles
-  Monuments forestiers
-  Coupures vertes
-  Périmètre d'OAP sectorielle







-  Vues lointaines portées par le relief
-  Perspectives remarquables
-  Vues de proximité sur le patrimoine paysager
-  Réseau hydrographique
-  Périmètre d'OAP sectorielle
-  Périmètre Val de Loire UNESCO
-  Zone tampon du bien inscrit










-  Franges urbaines
-  Lisières forestières
-  Espaces agricoles
-  Monuments forestiers
-  Coupures vertes
-  Périmètre d'OAP sectorielle

-  Vues lointaines portées par le relief
-  Perspectives remarquables
-  Vues de proximité sur le patrimoine paysager
-  Réseau hydrographique
-  Périmètre d'OAP sectorielle
-  Périmètre Val de Loire UNESCO
-  Zone tampon du bien inscrit



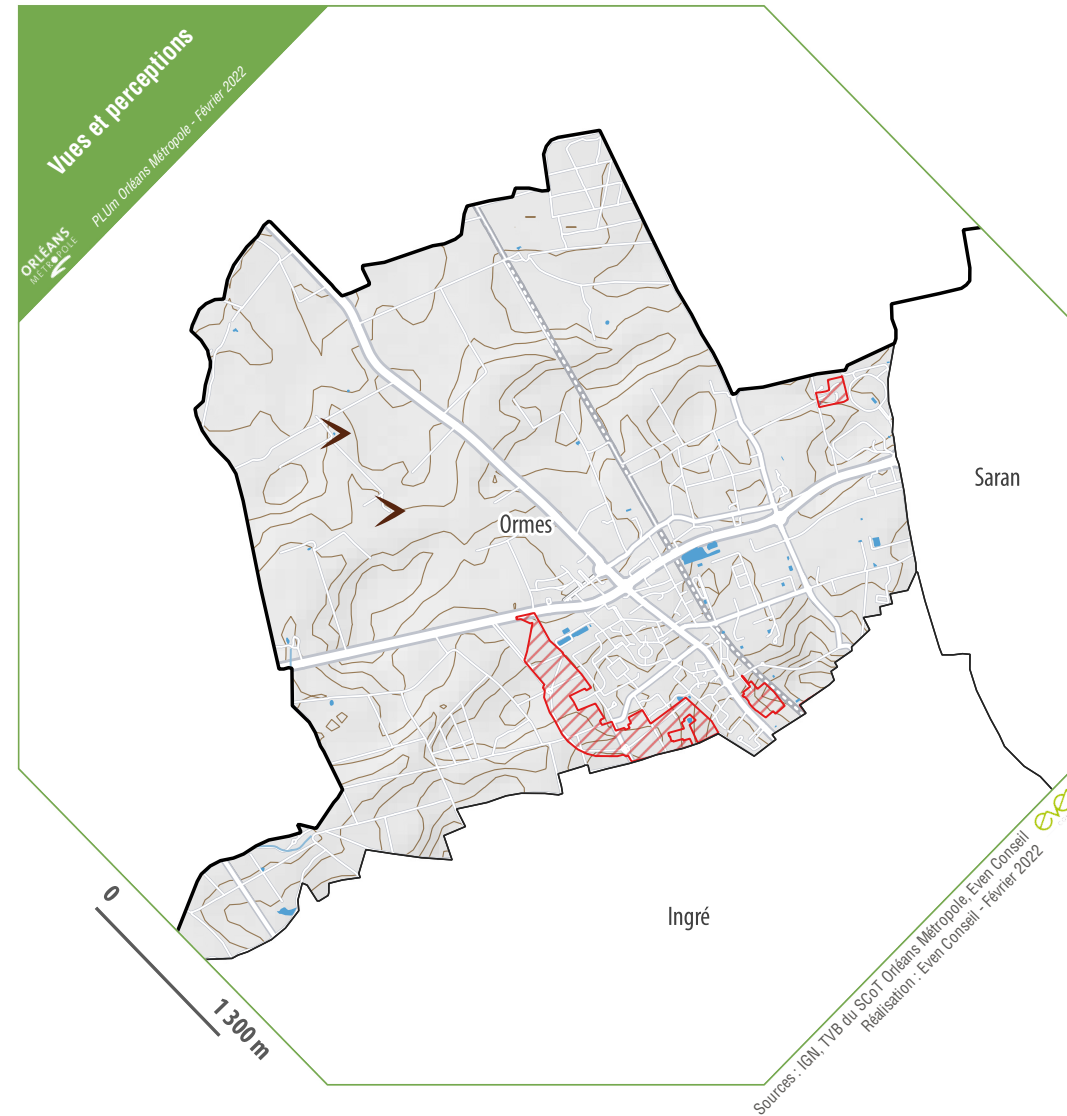
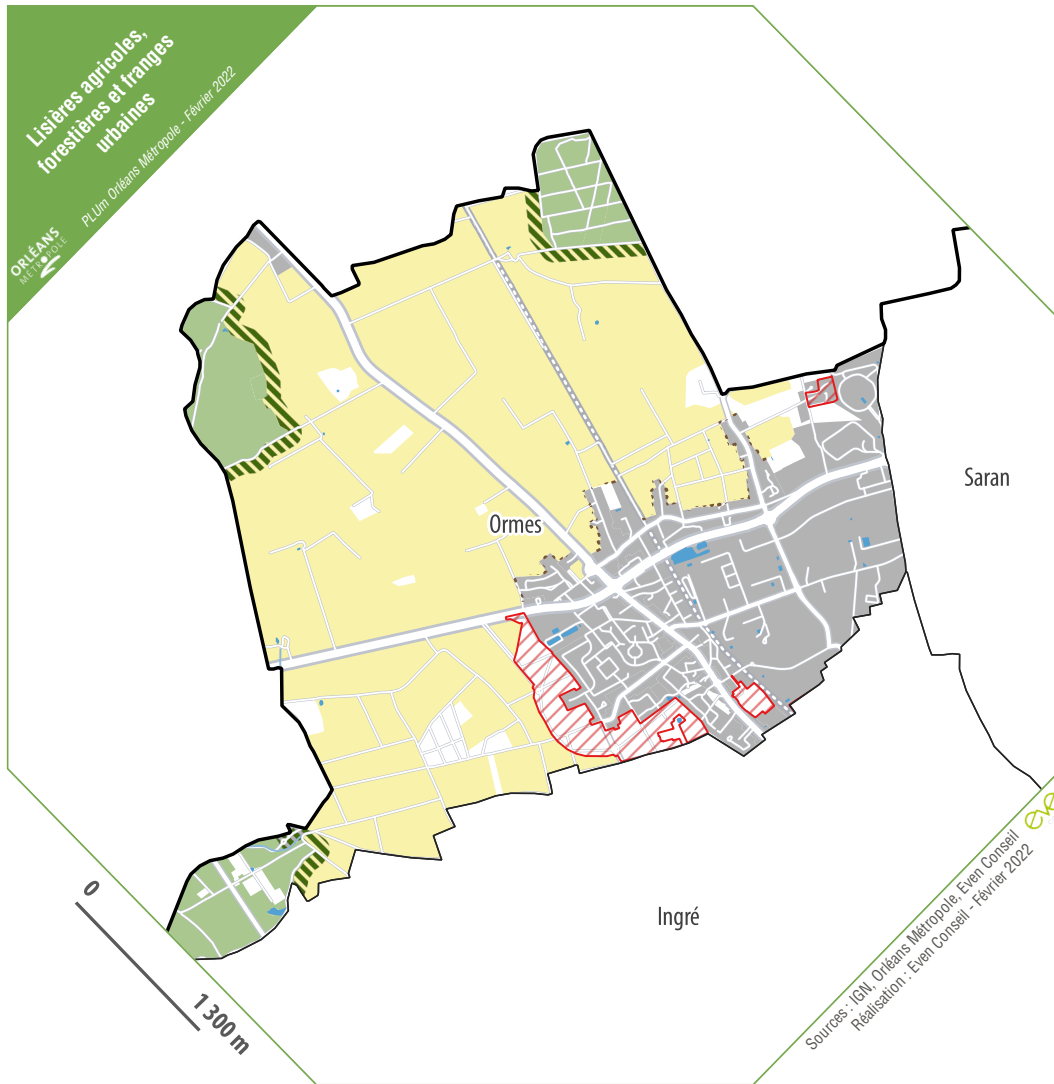
-  Franges urbaines
-  Lisières forestières
-  Espaces agricoles
-  Monuments forestiers
-  Coupures vertes
-  Périmètre d'OAP sectorielle







-  Vues lointaines portées par le relief
-  Perspectives remarquables
-  Vues de proximité sur le patrimoine paysager
-  Réseau hydrographique
-  Périmètre d'OAP sectorielle
-  Périmètre Val de Loire UNESCO
-  Zone tampon du bien inscrit








Sources : IGN, Orléans Métropole, Even Conseil
Réalisation : Even Conseil - Février 2022

Sources : IGN, TVB du SCoT Orléans Métropole, Even Conseil
Réalisation : Even Conseil - Février 2022

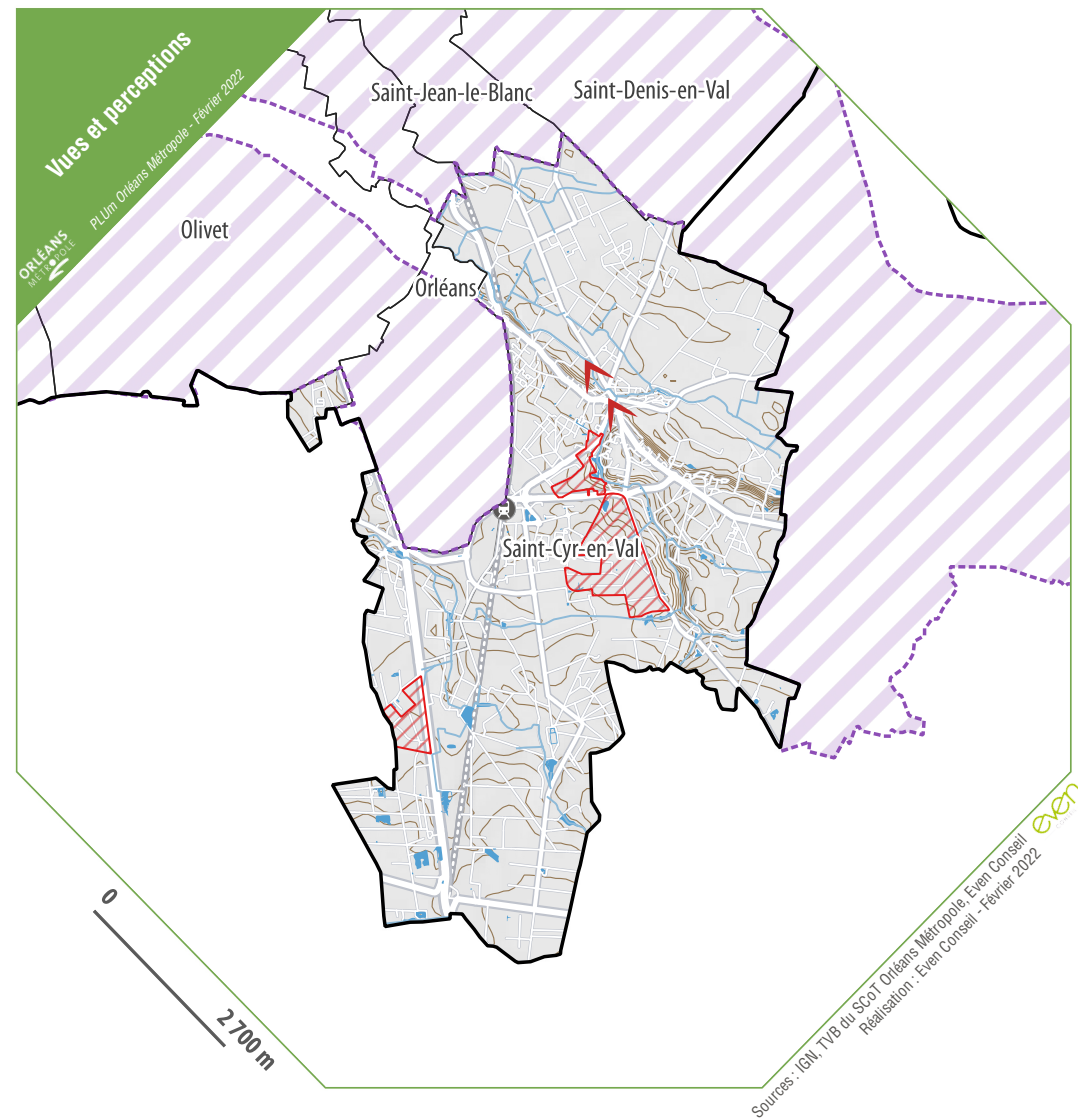
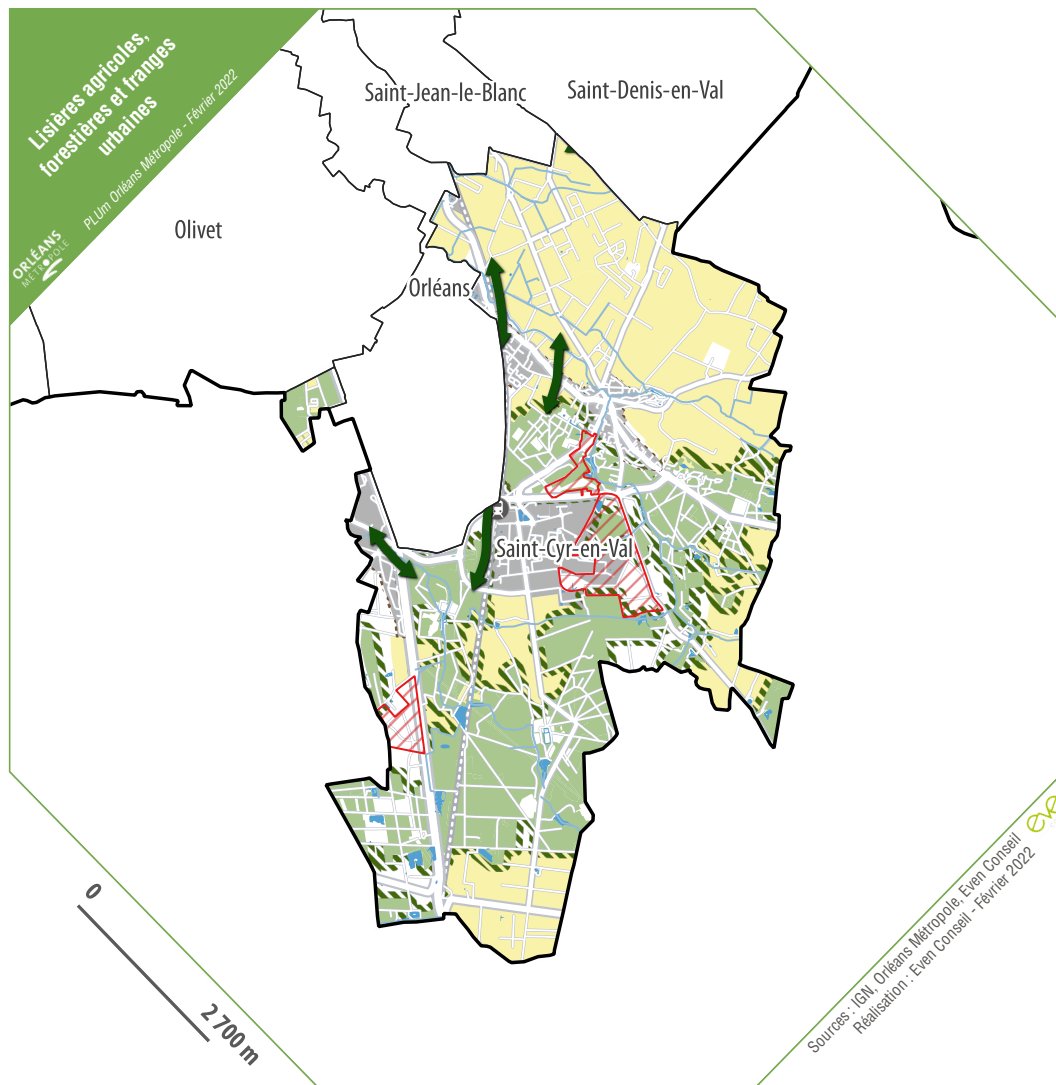
Ormes
















-  Franges urbaines
-  Lisières forestières
-  Espaces agricoles
-  Monuments forestiers
-  Coupures vertes
-  Périmètre d'OAP sectorielle

-  Vues lointaines portées par le relief
-  Perspectives remarquables
-  Vues de proximité sur le patrimoine paysager
-  Réseau hydrographique
-  Périmètre d'OAP sectorielle
-  Périmètre Val de Loire UNESCO
-  Zone tampon du bien inscrit

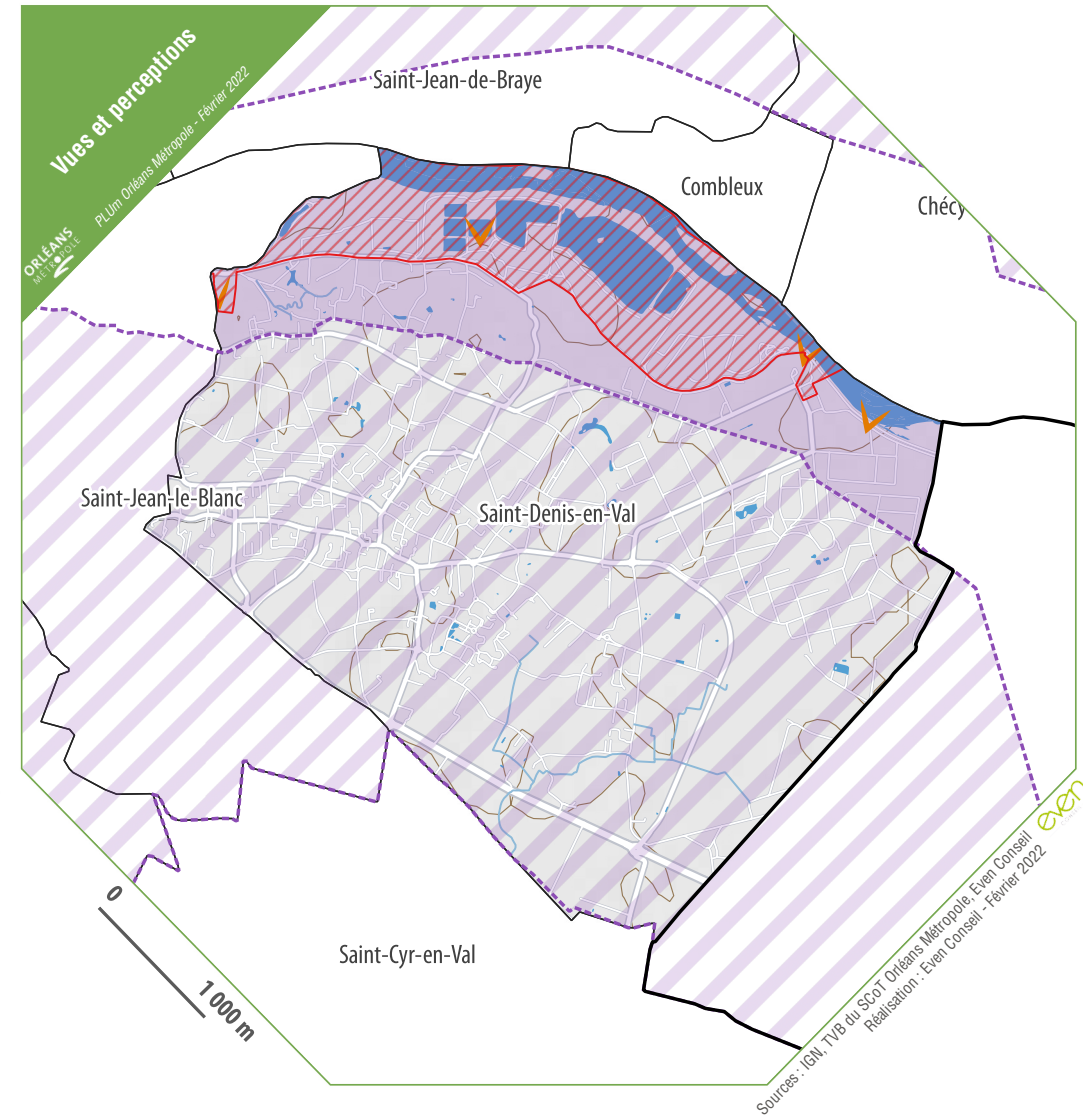
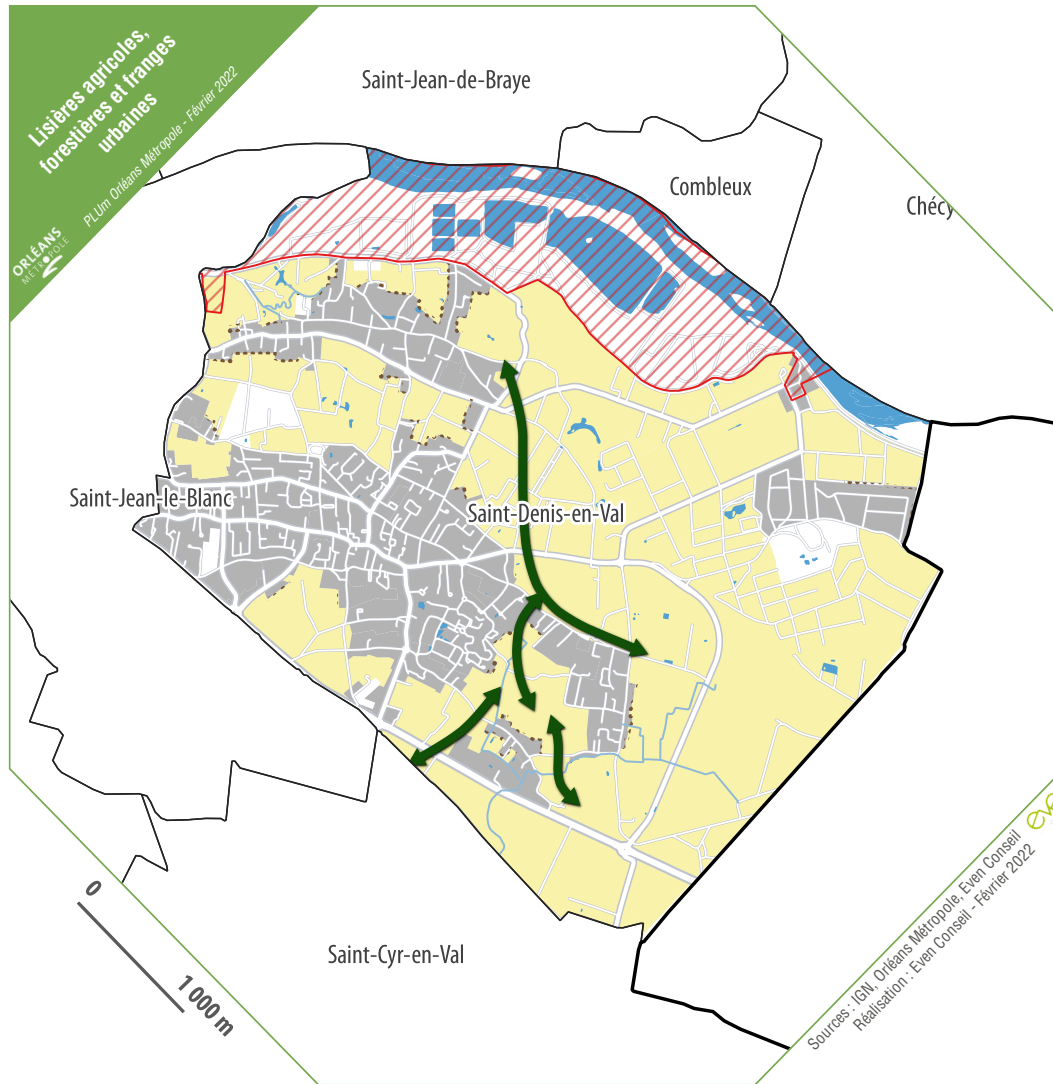
Saint-Cyr-en-Val
















-  Franges urbaines
-  Lisières forestières
-  Espaces agricoles
-  Monuments forestiers
-  Coupures vertes
-  Périmètre d'OAP sectorielle

-  Vues lointaines portées par le relief
-  Perspectives remarquables
-  Vues de proximité sur le patrimoine paysager
-  Réseau hydrographique
-  Périmètre d'OAP sectorielle
-  Périmètre Val de Loire UNESCO
-  Zone tampon du bien inscrit

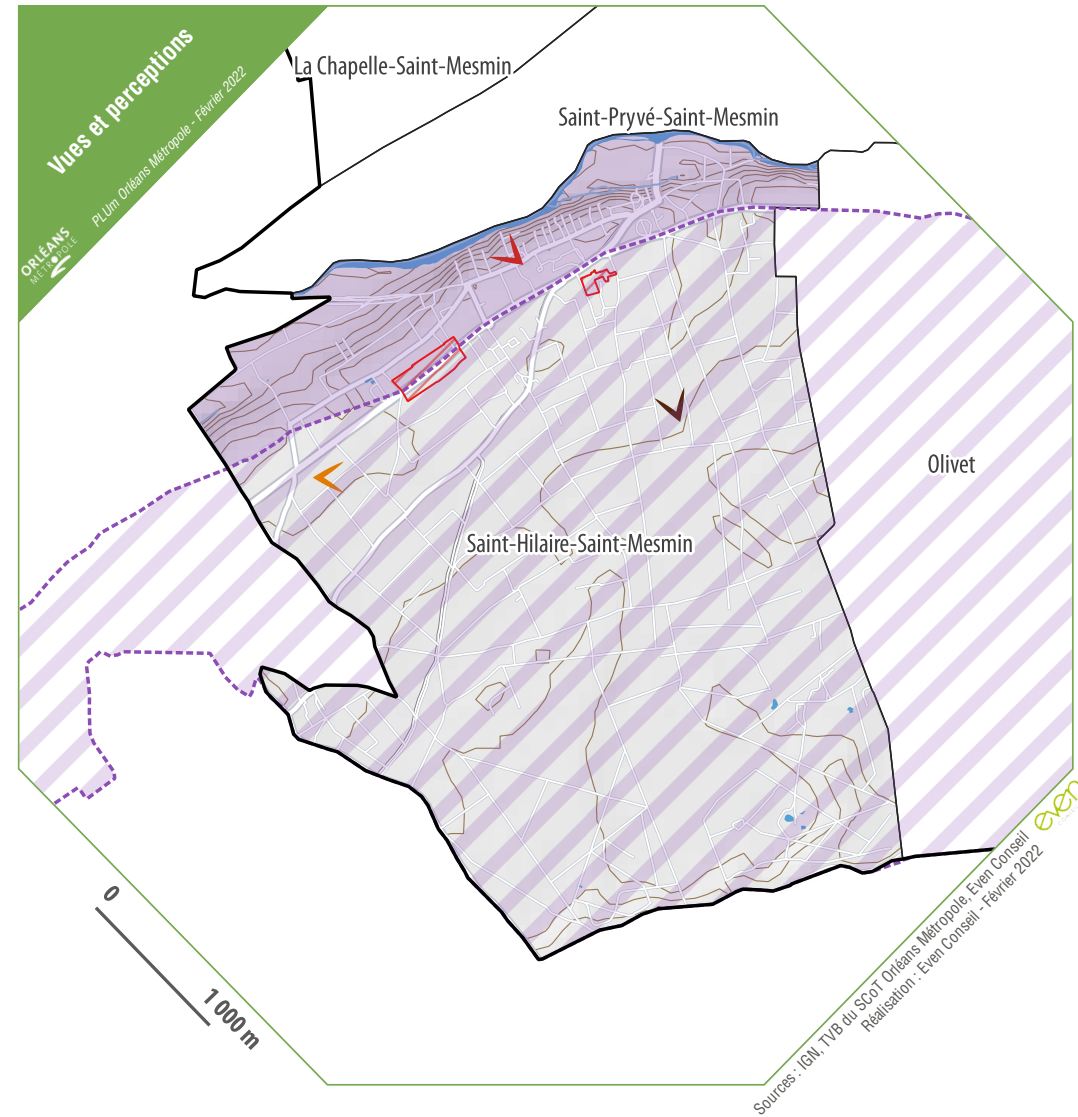
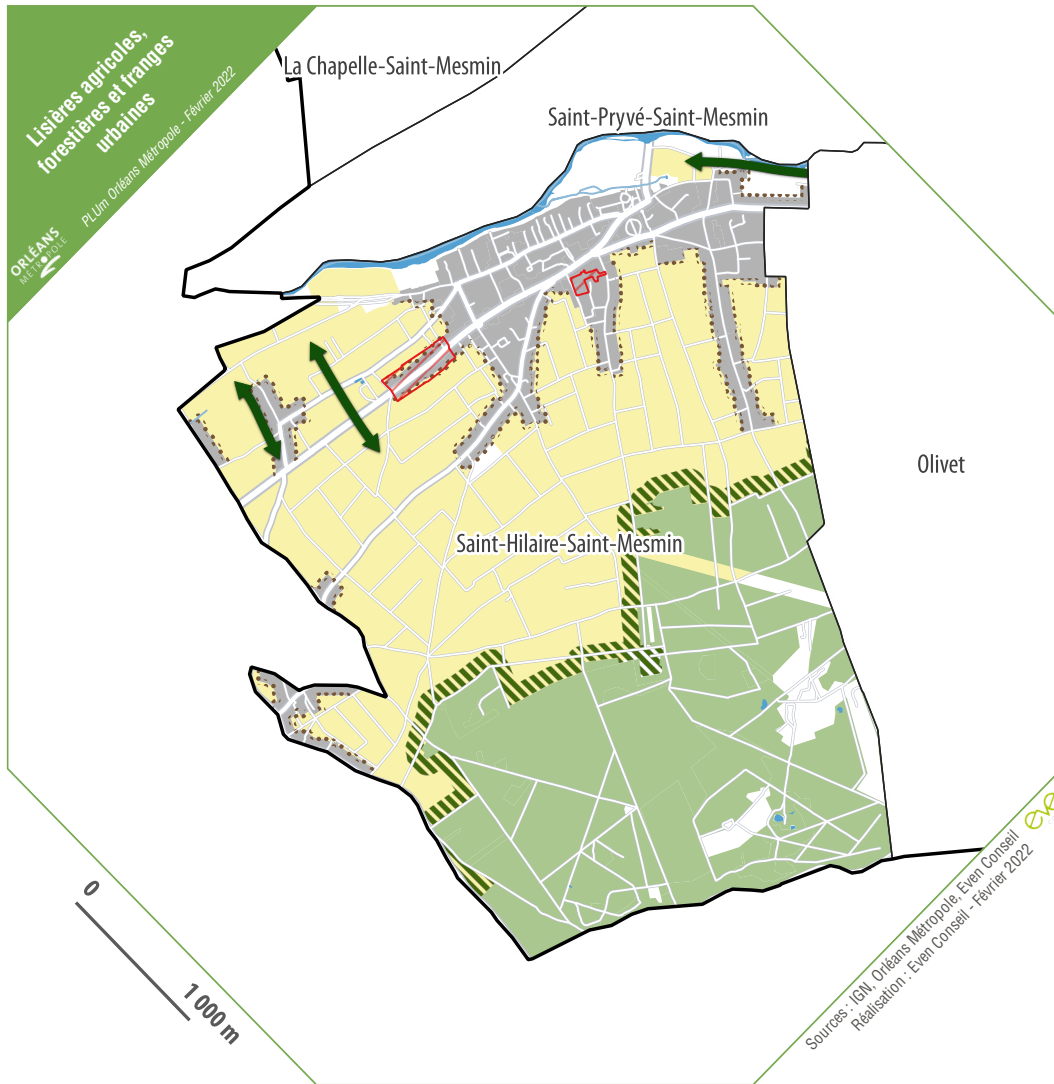
Saint-Denis-en-Val
















-  Franges urbaines
-  Lisières forestières
-  Espaces agricoles
-  Monuments forestiers
-  Coupures vertes
-  Périmètre d'OAP sectorielle

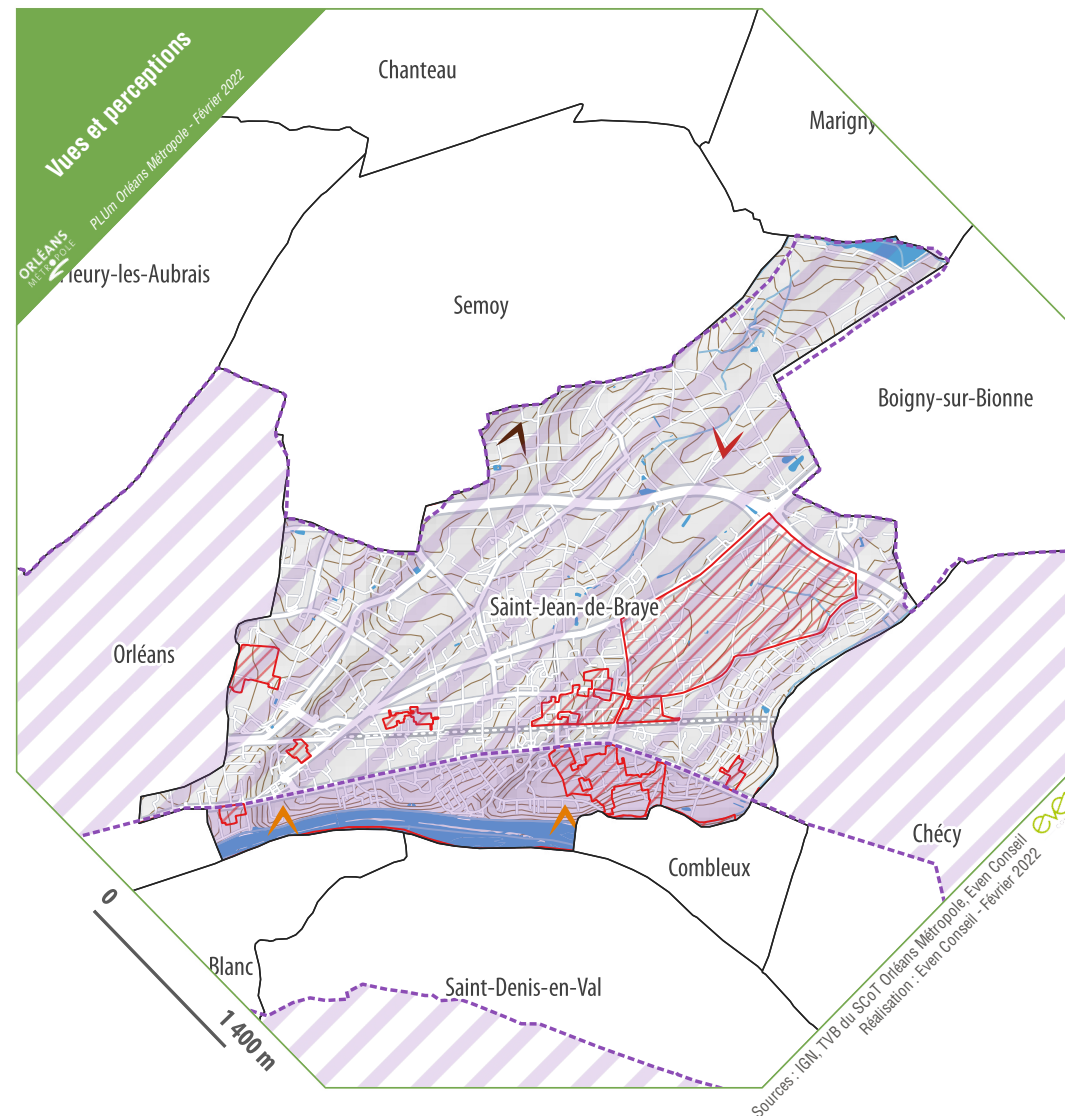
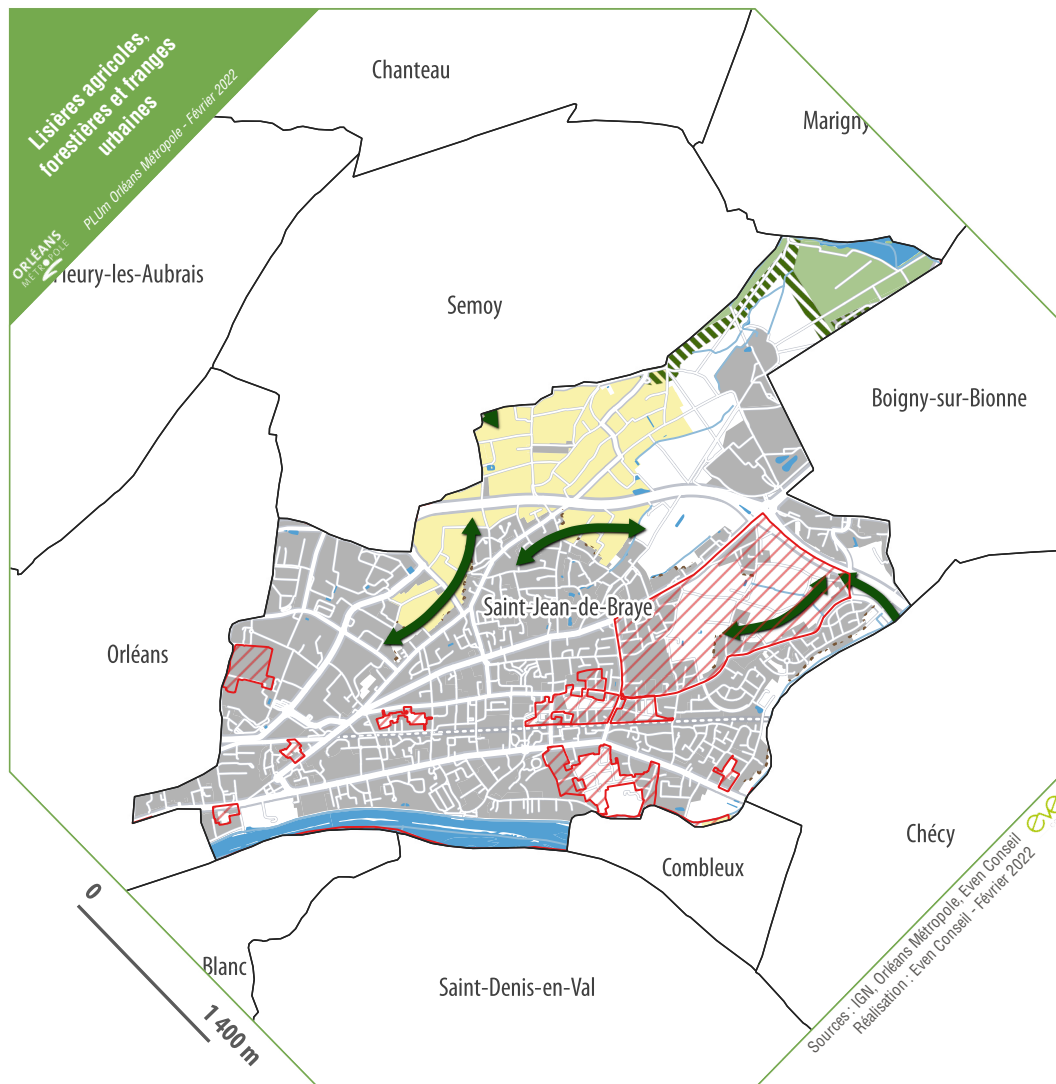
-  Vues lointaines portées par le relief
-  Perspectives remarquables
-  Vues de proximité sur le patrimoine paysager
-  Réseau hydrographique
-  Périmètre d'OAP sectorielle
-  Périmètre Val de Loire UNESCO
-  Zone tampon du bien inscrit







Saint-Hilaire-Saint-Mesmin










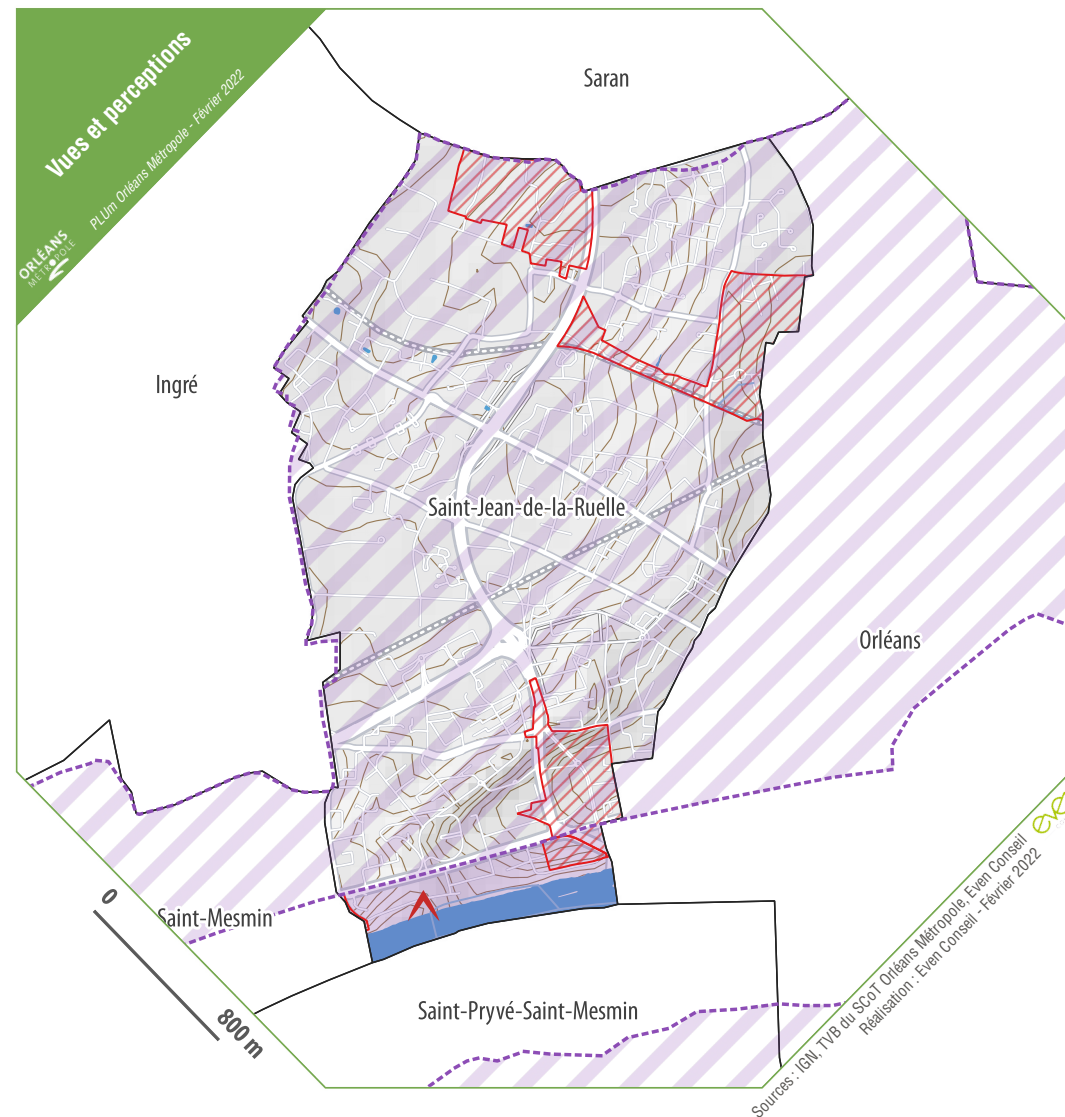
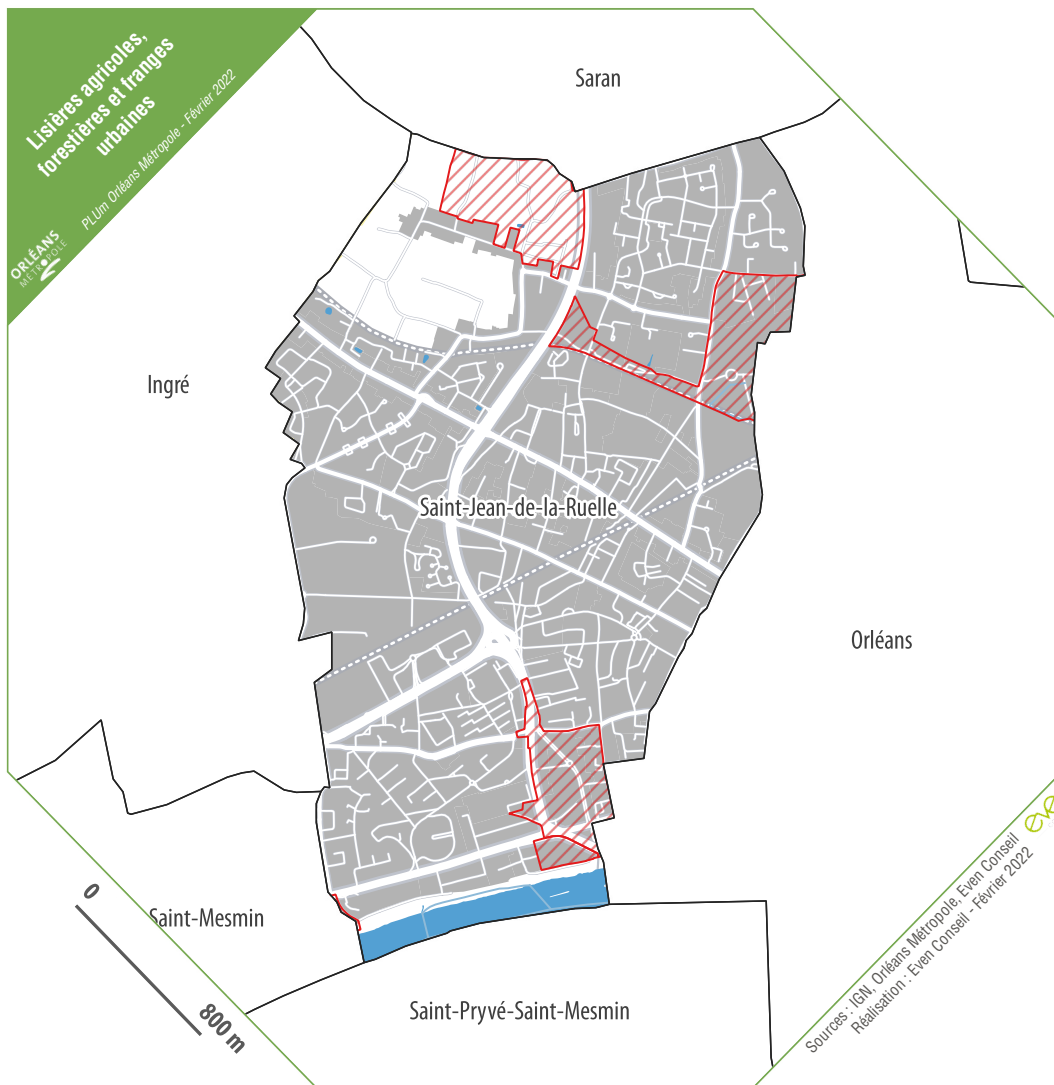
-  Franges urbaines
-  Lisières forestières
-  Espaces agricoles
-  Monuments forestiers
-  Coupures vertes
-  Périmètre d'OAP sectorielle







-  Vues lointaines portées par le relief
-  Perspectives remarquables
-  Vues de proximité sur le patrimoine paysager
-  Réseau hydrographique
-  Périmètre d'OAP sectorielle
-  Périmètre Val de Loire UNESCO
-  Zone tampon du bien inscrit










-  Franges urbaines
-  Lisières forestières
-  Espaces agricoles
-  Monuments forestiers
-  Coupures vertes
-  Périmètre d'OAP sectorielle

-  Vues lointaines portées par le relief
-  Perspectives remarquables
-  Vues de proximité sur le patrimoine paysager
-  Réseau hydrographique
-  Périmètre d'OAP sectorielle
-  Périmètre Val de Loire UNESCO
-  Zone tampon du bien inscrit

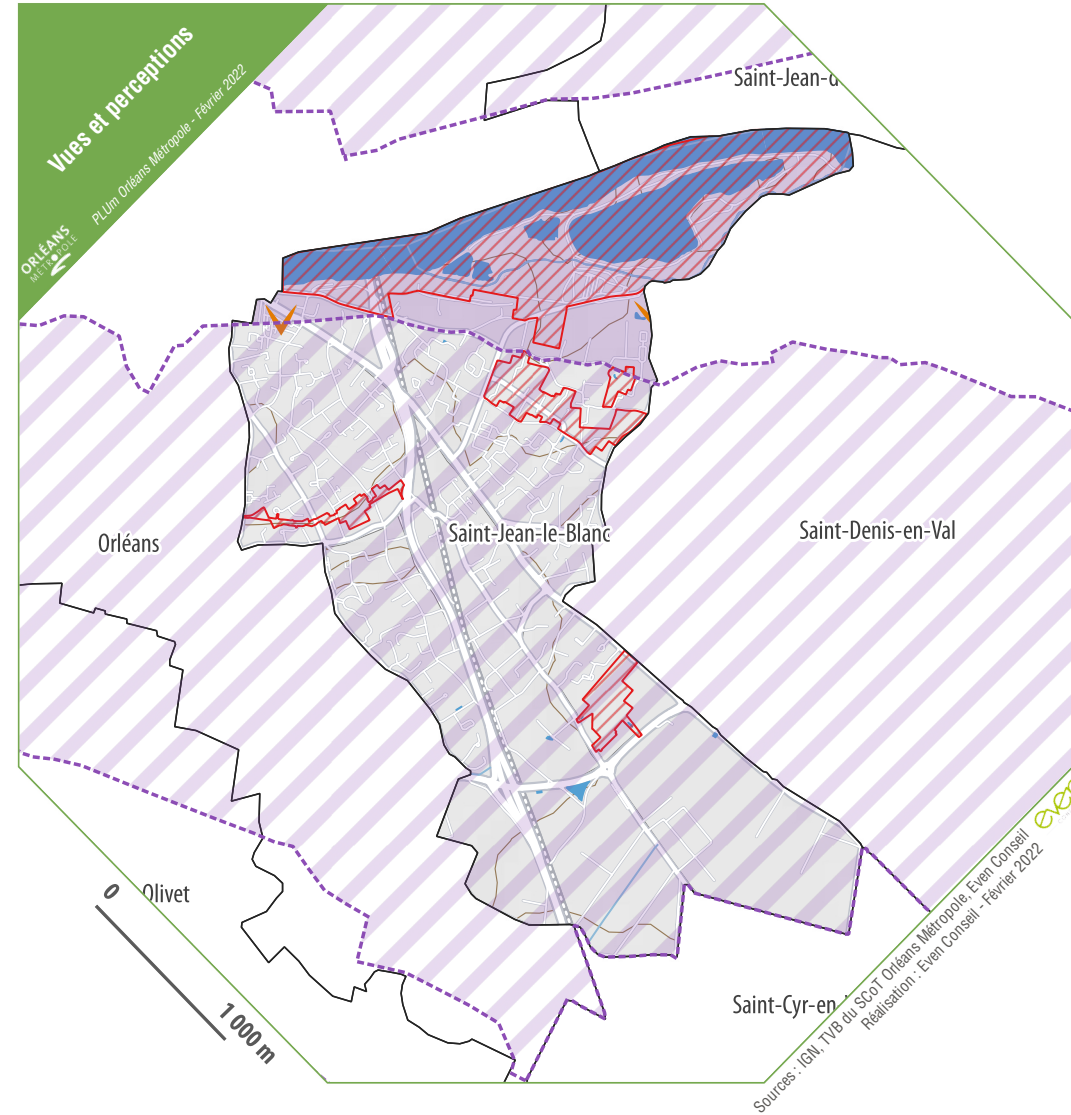
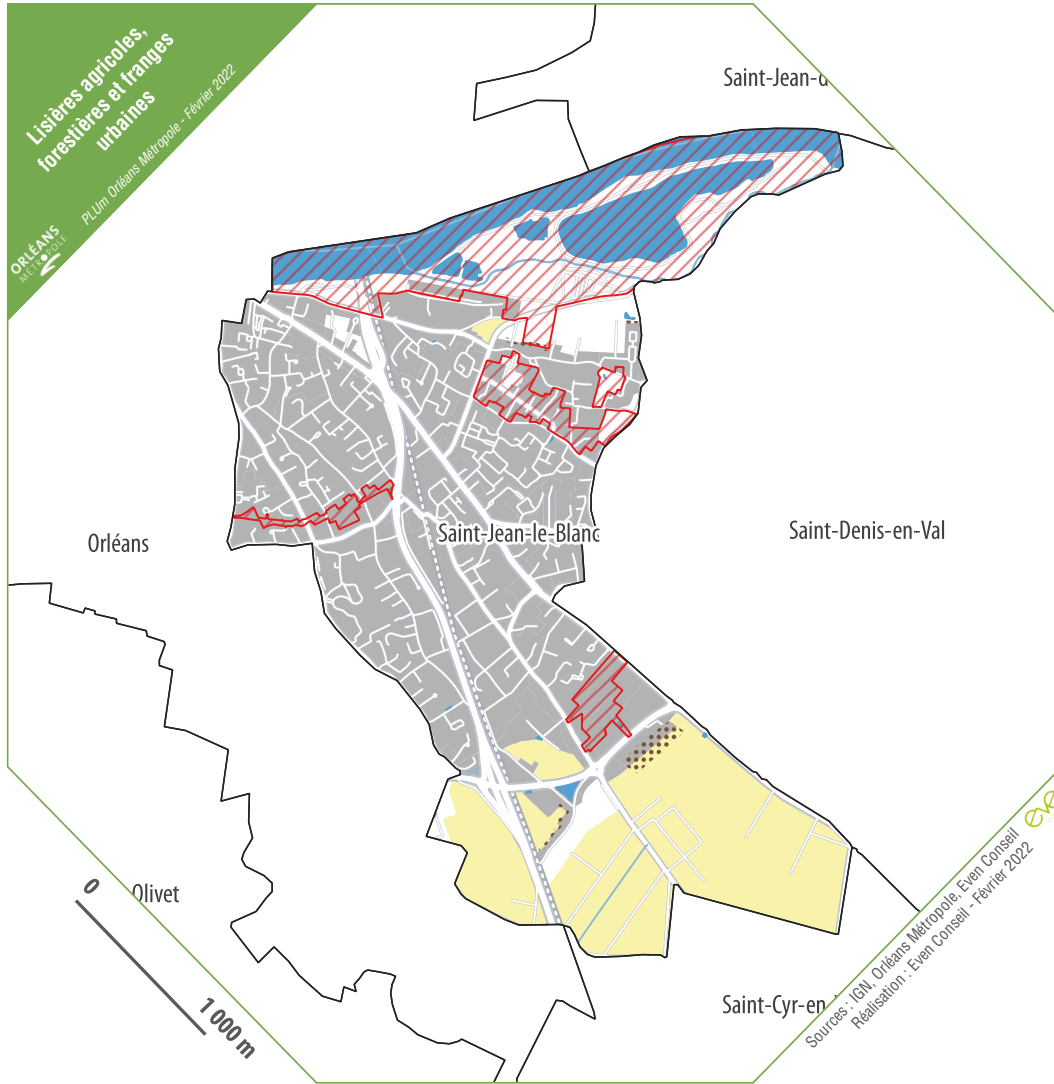


-  Franges urbaines
-  Lisières forestières
-  Espaces agricoles
-  Monuments forestiers
-  Coupures vertes
-  Périmètre d'OAP sectorielle

-  Vues lointaines portées par le relief
-  Perspectives remarquables
-  Vues de proximité sur le patrimoine paysager
-  Réseau hydrographique
-  Périmètre d'OAP sectorielle
-  Périmètre Val de Loire UNESCO
-  Zone tampon du bien inscrit

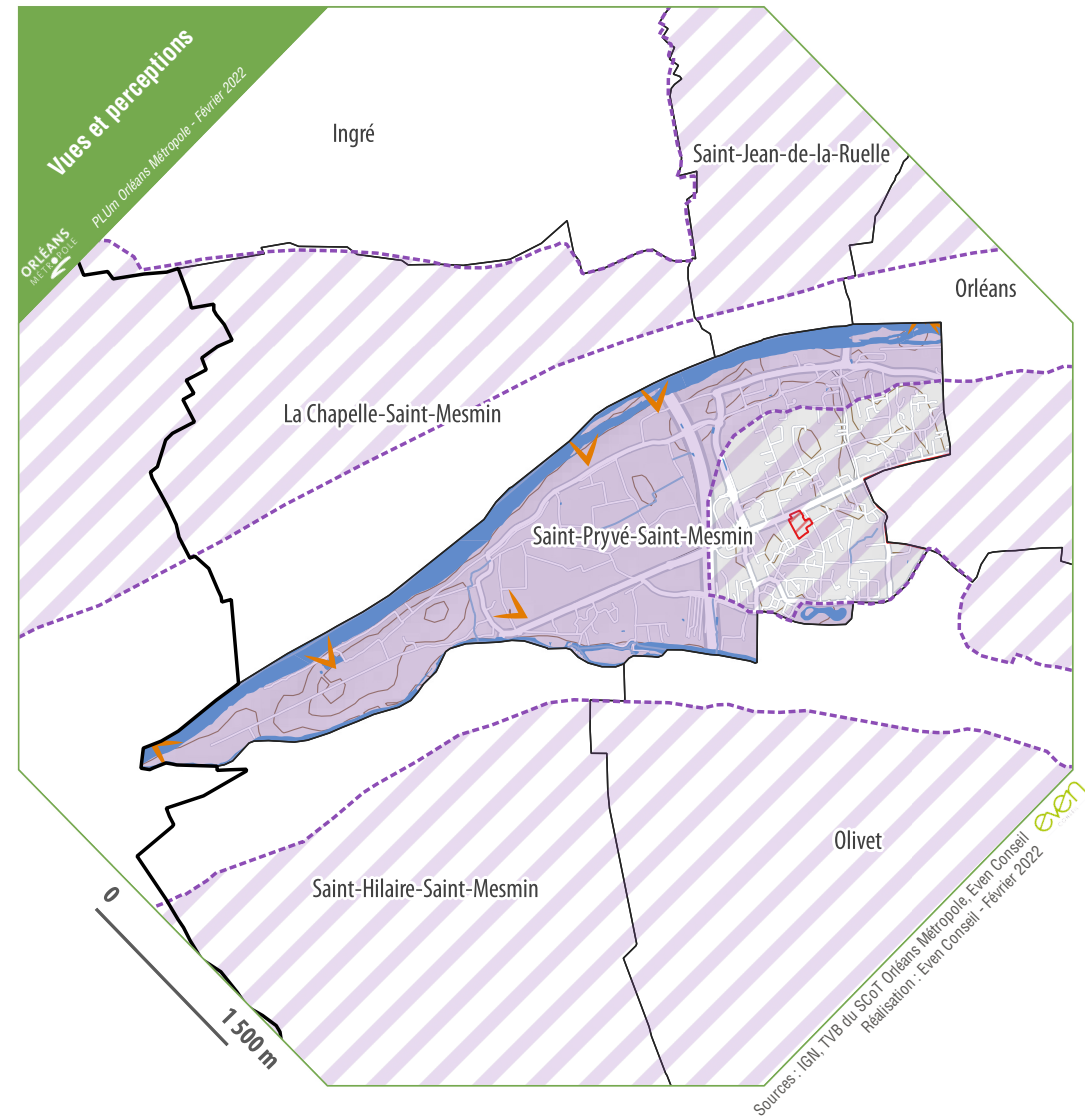
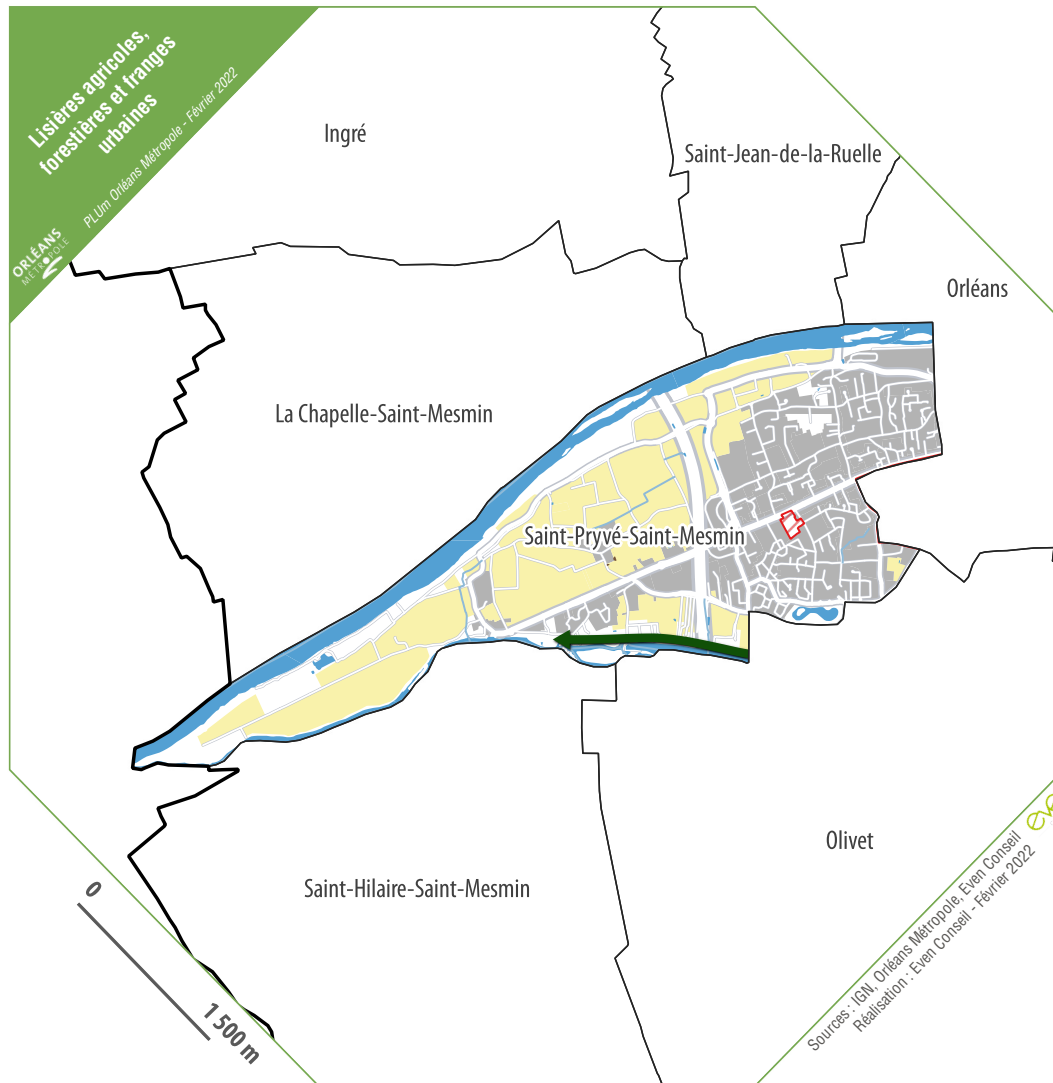
Sources : IGN, Orléans Métropole, Even Conseil
Réalisation : Even Conseil - Février 2022

Sources : IGN, TVB du SCOT Orléans Métropole, Even Conseil
Réalisation : Even Conseil - Février 2022



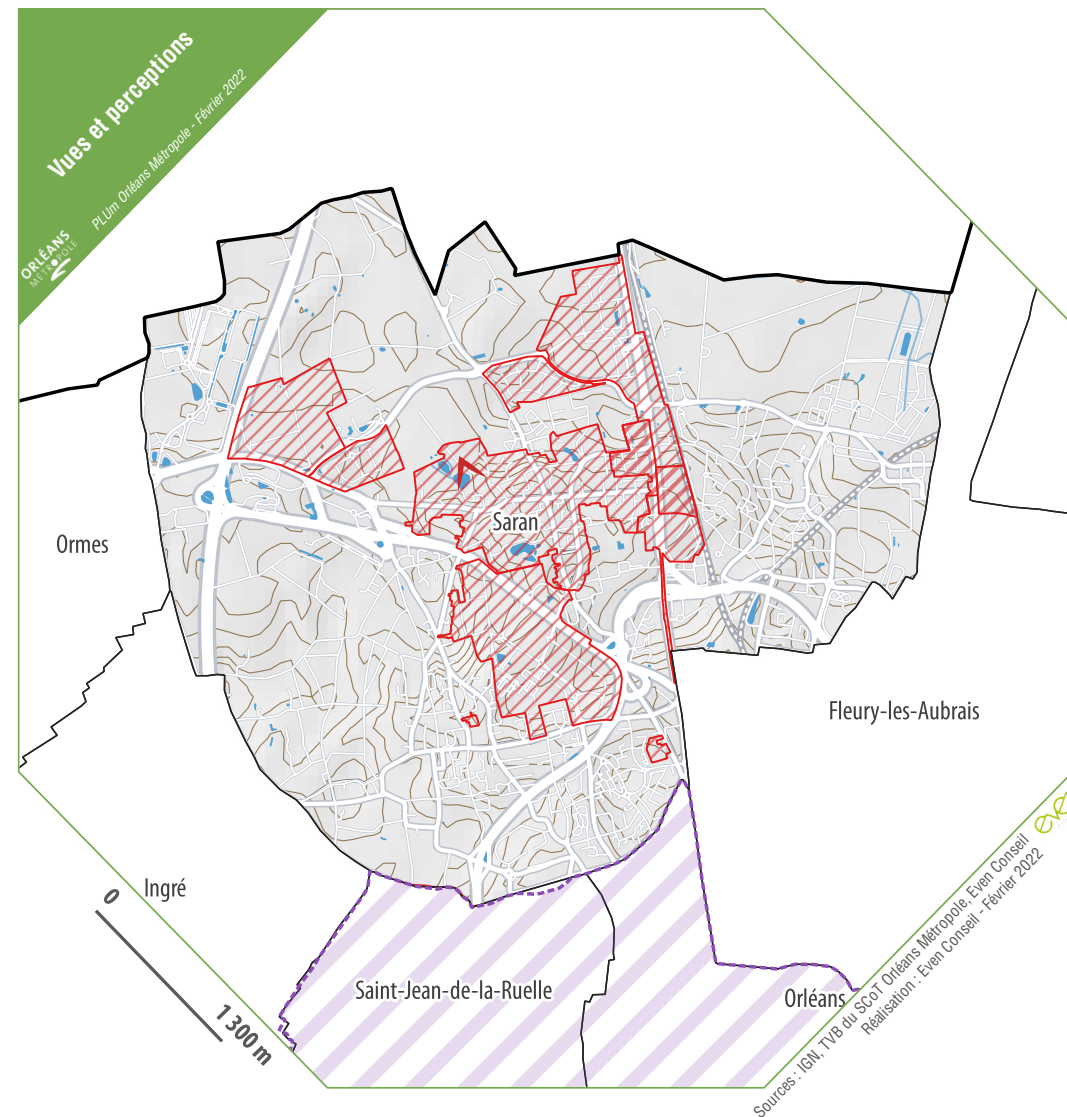
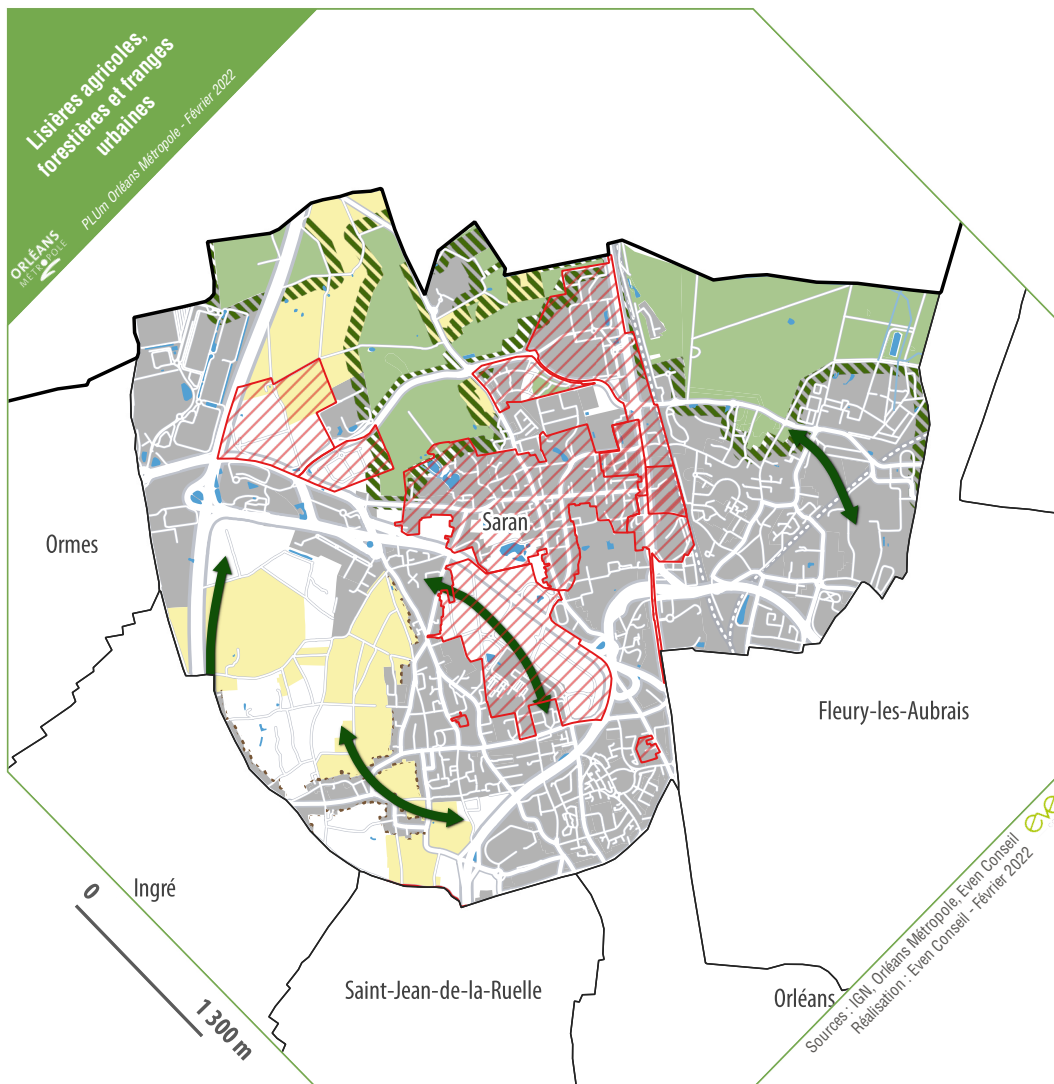
- Franges urbaines
- Lisières forestières
- Espaces agricoles
- Monuments forestiers
- Coupures vertes
- Périmètre d'OAP sectorielle







- Vues lointaines portées par le relief
- Perspectives remarquables
- Vues de proximité sur le patrimoine paysager
- Réseau hydrographique
- Périmètre d'OAP sectorielle
- Périmètre Val de Loire UNESCO
- Zone tampon du bien inscrit










- Franges urbaines
- Lisières forestières
- Espaces agricoles
- Monuments forestiers
- Coupures vertes
- Périmètre d'OAP sectorielle

- Vues lointaines portées par le relief
- Perspectives remarquables
- Vues de proximité sur le patrimoine paysager
- Réseau hydrographique
- Périmètre d'OAP sectorielle
- Périmètre Val de Loire UNESCO
- Zone tampon du bien inscrit



-  Franges urbaines
-  Lisières forestières
-  Espaces agricoles
-  Monuments forestiers
-  Coupures vertes
-  Périmètre d'OAP sectorielle

-  Vues lointaines portées par le relief
-  Perspectives remarquables
-  Vues de proximité sur le patrimoine paysager
-  Réseau hydrographique
-  Périmètre d'OAP sectorielle
-  Périmètre Val de Loire UNESCO
-  Zone tampon du bien inscrit

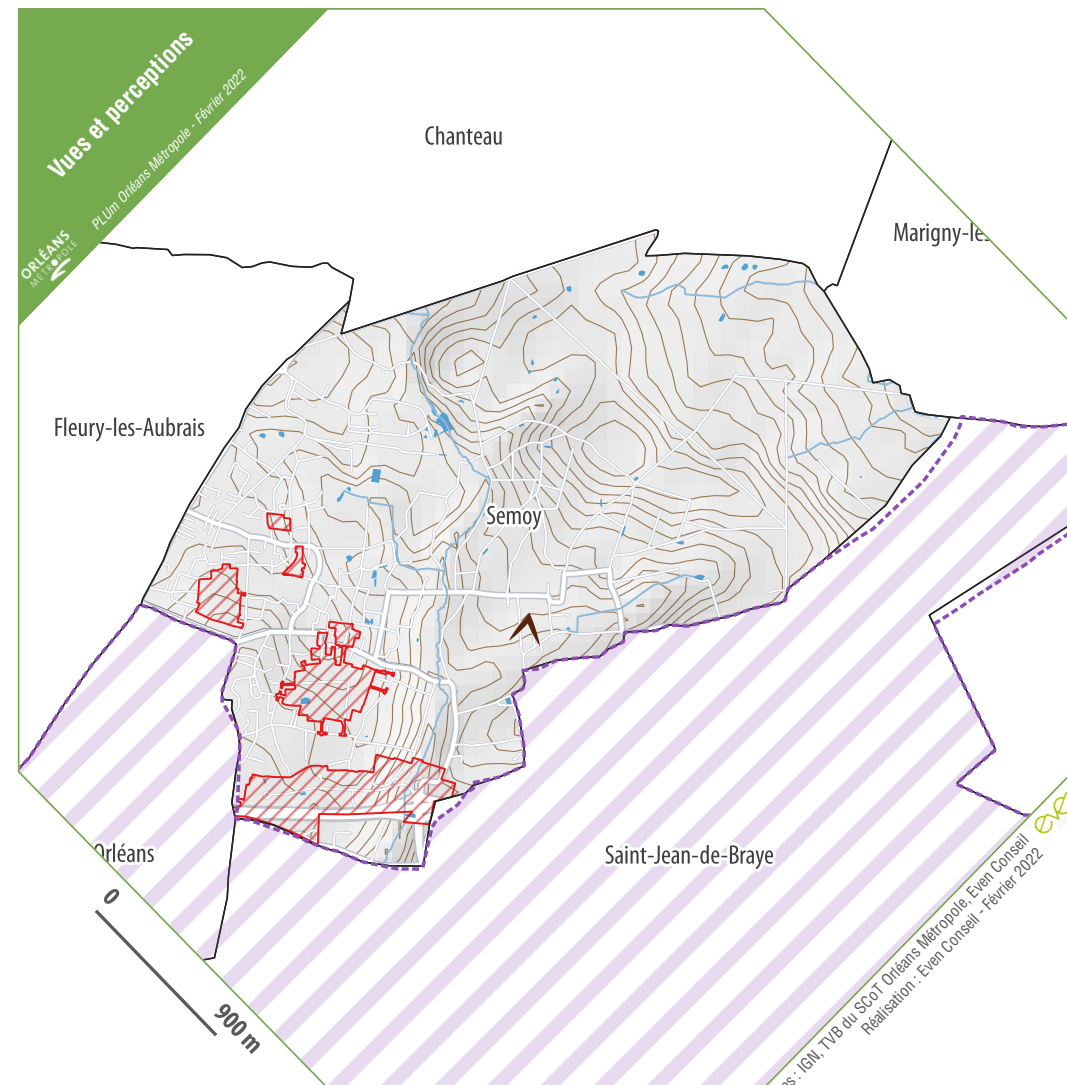
Sources : IGN, Orléans Métropole, Even Conseil
 Réalisation : Even Conseil - Février 2022

Sources : IGN, TVB du SCOT Orléans Métropole, Even Conseil
 Réalisation : Even Conseil - Février 2022







Semoy










Sources : IGN, Orléans Métropole, Even Conseil
 Réalisation : Even Conseil - Février 2022



Sources : IGN, TVB du SCOT Orléans Métropole, Even Conseil
 Réalisation : Even Conseil - Février 2022

-  Franges urbaines
-  Lisières forestières
-  Espaces agricoles
-  Monuments forestiers
-  Coupures vertes
-  Périmètre d'OAP sectorielle

-  Vues lointaines portées par le relief
-  Perspectives remarquables
-  Vues de proximité sur le patrimoine paysager
-  Réseau hydrographique
-  Périmètre d'OAP sectorielle
-  Périmètre Val de Loire UNESCO
-  Zone tampon du bien inscrit